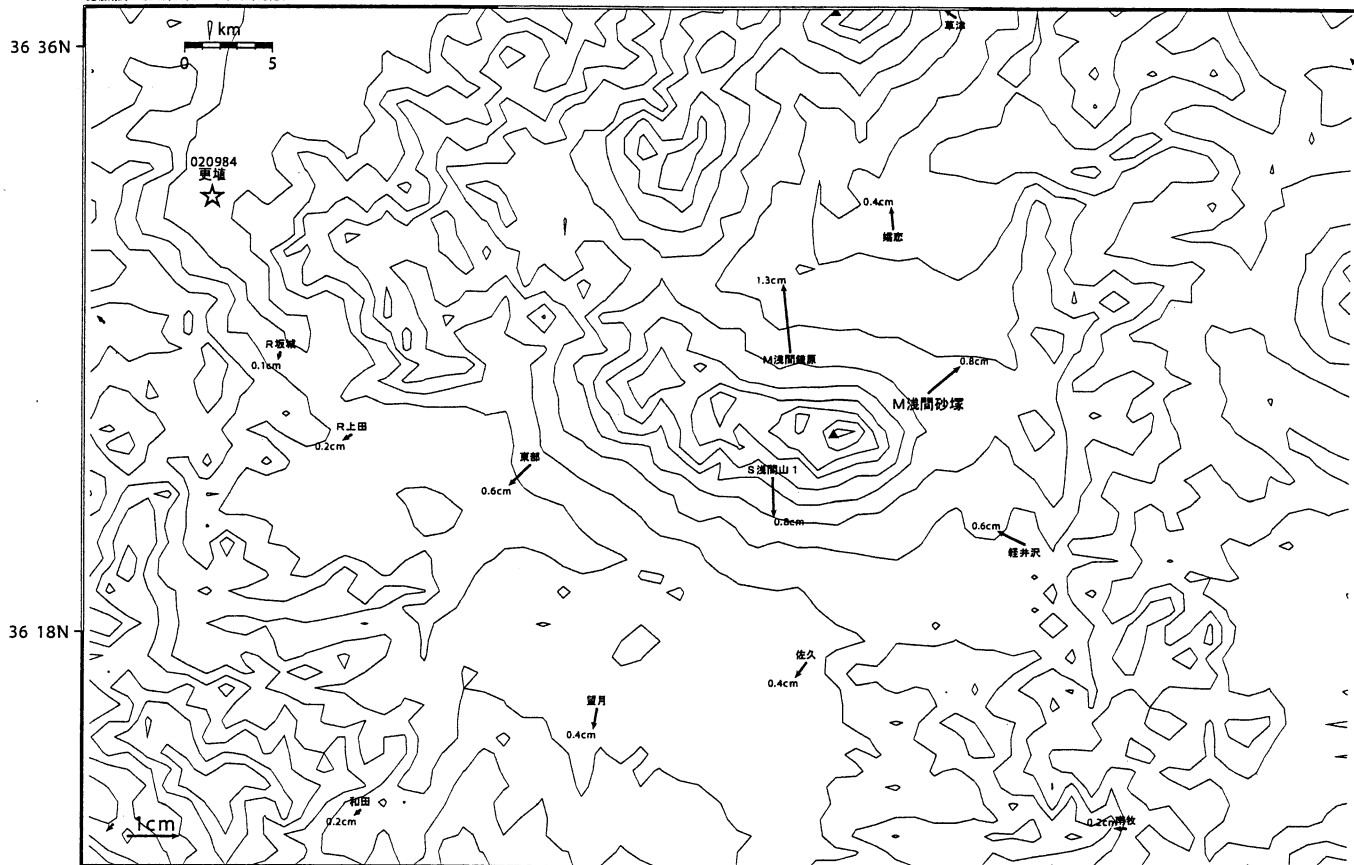


浅間山周辺の水平変動図

基準期間：2004/11/01 - 2004/11/15
比較期間：2005/05/07 - 2005/05/21



[F2最終解]

138 18E

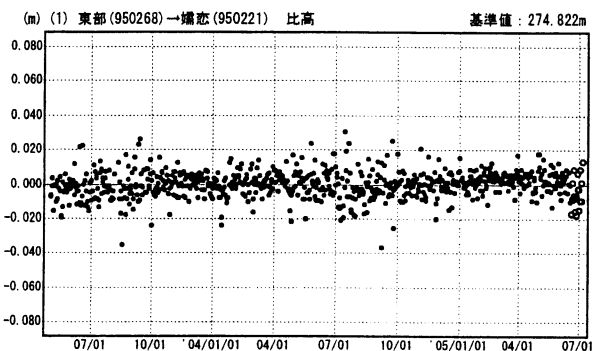
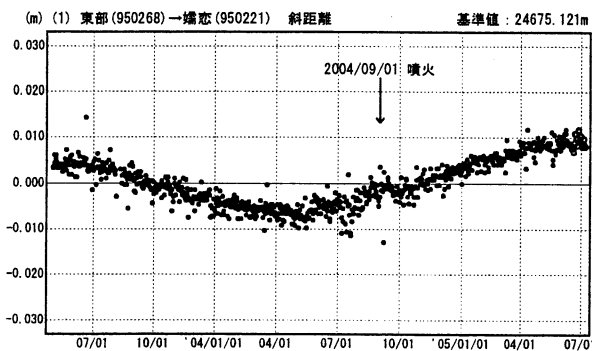
138 36E

☆固定局：更埴(020984)

M浅間砂塚は、冬季に凍上によって観測点の基礎が傾斜したため、凍上前後の基礎の傾斜測定結果を用いて補正した。

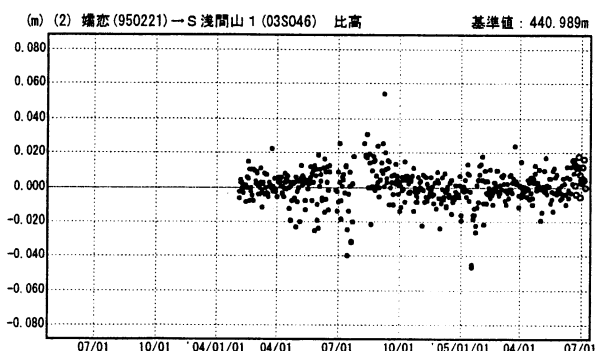
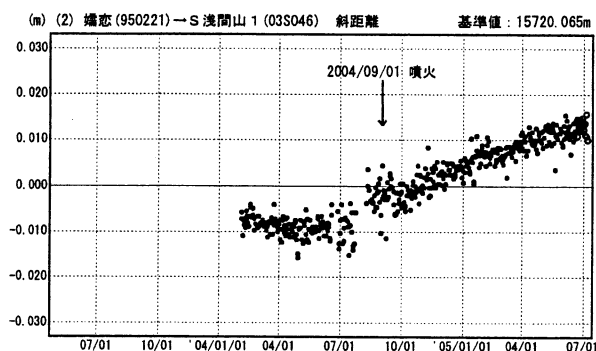
成分変化グラフ

期間：2003/05/01～2005/07/06 JST



成分変化グラフ

期間：2003/05/01～2005/07/06 JST



●—[F2:最終解] ○—[R2:速報解]