



















デジタル標高地形図 「蒲郡」



標高値	
	500m 以上 1000m 未満
	200m 以上 500m 未満
	100m 以上 200m 未満
	50m 以上 100m 未満
	20m 以上 50m 未満
	18m 以上 20m 未満
	16m 以上 18m 未満
	14m 以上 16m 未満
	12m 以上 14m 未満
	10m 以上 12m 未満
	8m 以上 10m 未満
	6m 以上 8m 未満
	4m 以上 6m 未満
	2m 以上 4m 未満
	0m 以上 2m 未満
	-100m 以上 0m 未満
	水部

三河港



私島