


基準点明細表 Control Point Particulars

基準点コード Control point code		TRA000000 SR-1		作成日 Creation date : 2013-08-16			
地区名 Area	スカルブスネス SKARVSNES	点名 Point No.	SR-1	図名 Map	1:25,000 219 スカルブスネス 219 SKARVSNES		
設置日 Placement date	1973-02-12/20	年次 Annual	14	設置者 Name	富樫 昭二 佐藤 昇 阿部義昭 S. TOGASHI N. SATO Y. ABE		
改測日 Resurvey date	2001-01-10	年次 Annual	42	改測者 Name	木村 勲 Isao KIMURA		
楕円体 Ellipsoidal	GRS80	緯度 Latitude	-69° 28' 11" .2757		経度 Longitude	39° 39' 35" .9828	
座標系 Coordinate system	ITRF2000	X	1727131.573m	Y	1431856.346m	Z	-5950723.701m
平面直角座標 Rectangular plane		X		Y			
楕円体高 Ellipsoidal height	182.125m	水準標高 Elevation by leveling					
備考 Remarks							

重力測量 Gravity Survey							
観測日 Observation date		年次 Annual		観測者 Name			
重力値 G-value		正規重力値 Normal		大気重力補正值 Atm			
フリーエア異常 F.A Free Air anomaly		単純ブーゲー異常 B Bouguer anomaly					
備考 Remarks							

地磁気測量 Geomagnetic Survey							
観測日 Observation date		時間 UT		年次 Annual		観測者 Name	
楕円体 Ellipsoidal				座標系 Coordinate system			
全磁力 F Total magnetic force		偏角 D Declination		伏角 I Inclination			
備考 Remarks							

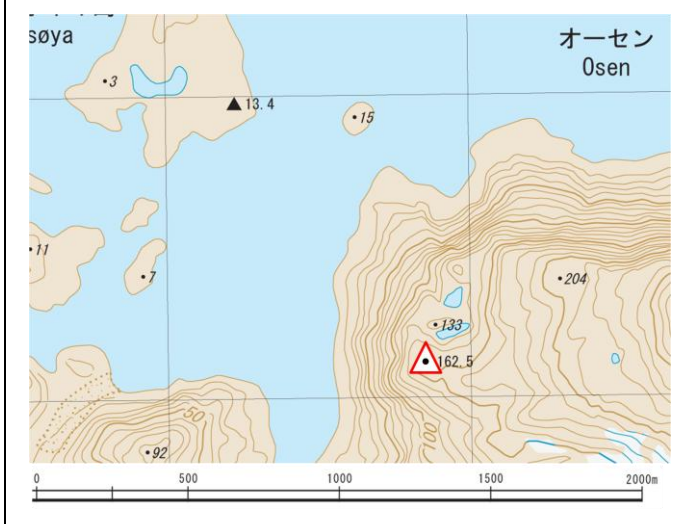
対空標識 Airphoto Signal							
設置日 Placement date		年次 Annual		設置者 Name			
保守日 Maintenance date		年次 Annual		保守者 Name			
形状 Figure			a: m b: m c: m	用途 Use		色 Color	
備考 Remarks							

刺針 Pricking							
実施日 Execution date	1983-11	年次 Annual	24	設置者 Name	磯辺 民夫 Tamio ISOBE		
備考 Remarks							


地区名 Area	スカルブスネス SKARVSNES	点名 Point No.	SR-1
-------------	----------------------	-----------------	------

点付近地形図 Map	基準点 Control Point
------------	-------------------

1:25,000 219 スカルブスネス
219 SKARVSNES



地上写真 Ground Photograph



刺針写真 Pricking Photograph

地区名 Area	
-------------	--

