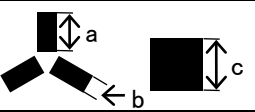


基準点明細表 Control Point Particulars

基準点コード Control point code		TRA000000SN-6		作成日 Creation date : 2014-6-16			
地区名 Area	スカーレン SKALLEN	点名 Point No.	SN-6	図名 Map	1:25,000 221 スカーレン 221 SKALLEN		
設置日 Placement date	1969-10-07/11	年次 Annual	10	設置者 Name	増田 実 Minoru MASUDA		
改測日 Resurvey date	1993-01-28	年次 Annual	34	改測者 Name	生巢 国久 Kunihisa NAMASU		
楕円体 Ellipsoidal	GRS80	緯度 Latitude	-69° 38' 48" .5843		経度 Longitude	39° 26' 24" .6722	
座標系 Coordinate system	ITRF2000	X	1718305.908m	Y	1413451.919m	Z	-5957571.261m
平面直角座標 Rectangular plane		X		Y			
楕円体高 Ellipsoidal height	128.801m	水準標高 Elevation by leveling					
備考 Remarks							

重力測量 Gravity Survey						
観測日 Observation date	2013-12-26	年次 Annual	55	観測者 Name	植田 勲 Isao UEDA	
重力値 G-value	982531.88 mGal	正規重力値 Normal	982588.86 mGal		大気重力補正值 Atm	0.86 mGal
フリーア異常 F.A Free Air anomaly	-22.60 mGal	単純ブーゲー異常 B Bouguer anomaly			-34.76 mGal	
備考 Remarks	標高: 108.61m Elevation: 108.61m					

地磁気測量 Geomagnetic Survey						
観測日 Observation date		時間 UT		年次 Annual		観測者 Name
楕円体 Ellipsoidal				座標系 Coordinate system		
全磁力 F Total magnetic force			偏角 D Declination		伏角 I Inclination	
備考 Remarks						

対空標識 Airphoto Signal						
設置日 Placement date		年次 Annual		設置者 Name		
保守日 Maintenance date		年次 Annual		保守者 Name		
形状 Figure			用途 Use	空撮用 Aerial photograph	色 Color	白 White
備考 Remarks						

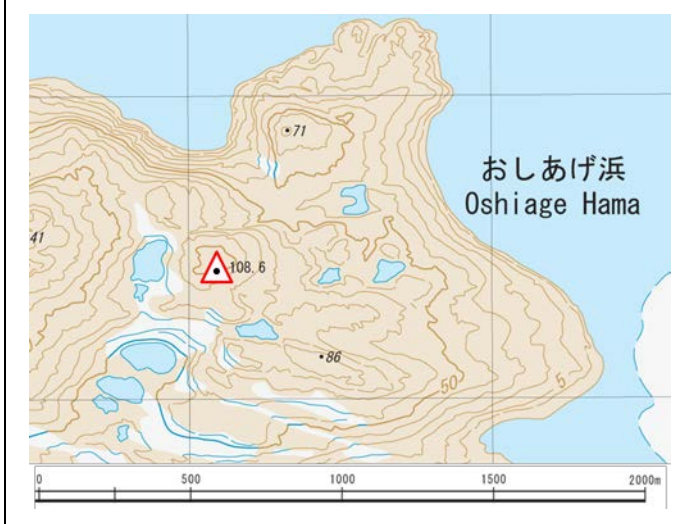
刺針 Pricking						
実施日 Execution date	2001-01-26	年次 Annual	42	設置者 Name	木村 勲 Isao KIMURA	
備考 Remarks						

地区名 Area	スカーレン SKALLEN	点名 Point No.	SN-6
-------------	------------------	-----------------	------


点付近地形図 Map

基準点 Control Point

1:25,000 221 スカーレン
221 SKALLEN



地上写真 Ground Photograph



刺針写真 Pricking Photograph

地区名 Area	スカーレン SKALLEN
-------------	------------------

C41AV-5

C2-No.4



C2-No.3

