


## 基準点明細表 Control Point Particulars

基準点コード Control point code		TRA000IAGBN-A		作成日 Creation date : 2013-08-16			
地区名 Area	東オングル島 HIGASHI-ONGUL TO	点名 Point No.	IAGBN(A)	図名 Map	1:25,000 215 オングル諸島 215 ONGUL SHOTO		
設置日 Placement date	1996-12/1991-03	年次 Annual	32	設置者 Name	中島 最郎 Sairo NAKAJIMA		
改測日 Resurvey date	1995-12-24	年次 Annual	36	改測者 Name	丸山 一司 Kazushi MARUYAMA		
楕円体 Ellipsoidal	GRS80	緯度 Latitude	-69° 00' 24" .2497		経度 Longitude	39° 35' 08" .5006	
座標系 Coordinate system	ITRF2000	X	1766173.872m	Y	1460363.487m	Z	-5932281.981m
平面直角座標 Rectangular plane		X		Y			
楕円体高 Ellipsoidal height	42.657m	水準標高 Elevation by leveling		21.493m			
備考 Remarks	水準測量 : 32 次 Leveling : JARE 32						

重力測量 Gravity Survey							
観測日 Observation date	2010-01-12	年次 Annual	51	観測者 Name	菅原 安宏 Yasuhiro SUGAWARA		
重力値 G-value	982524.33mGal	正規重力値 Normal	982550.45mGal		大気重力補正值 Atm	0.87mGal	
フリーア異常 F.A Free Air anomaly	-18.62mGal	単純ブーゲー異常 B Bouguer anomaly			-21.03mGal		
備考 Remarks	重力絶対測定値(#203,#104 の平均値)、標高:21.49m Elevation:21.49m						

地磁気測量 Geomagnetic Survey							
観測日 Observation date		時間 UT		年次 Annual		観測者 Name	
楕円体 Ellipsoidal				座標系 Coordinate system			
全磁力 F Total magnetic force				偏角 D Declination			伏角 I Inclination
備考 Remarks							

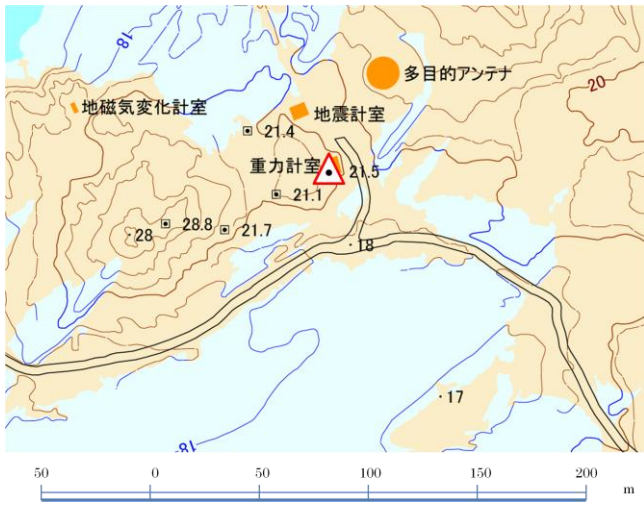
対空標識 Airphoto Signal							
設置日 Placement date		年次 Annual		設置者 Name			
保守日 Maintenance date		年次 Annual		保守者 Name			
形状 Figure			a: m b: m c: m	用途 Use		色 Color	
備考 Remarks							

刺針 Pricking							
実施日 Execution date		年次 Annual		設置者 Name			
備考 Remarks							


地区名 Area	東オングル島 HIGASHI-ONGUL TO	点名 Point No.	IAGBN(A)
-------------	----------------------------	-----------------	----------

点付近地形図 Map		基準点 Control Point	
------------	--	-------------------	--

1:2,500 A1 2500\_1



地上写真 Ground Photograph



刺針写真 Pricking Photograph

地区名 Area	
-------------	--

C-No.  C-No.