


## 基準点明細表 Control Point Particulars



基準点コード Control point code		TRA0000000B-8		作成日 Creation date : 2013-08-16			
地区名 Area	ブライボークニーパ BREIVÅGNIPA	点名 Point No.	B-8	図名 Map	1:25,000 218 ブライボークニーパ 218 BREIVÅGNIPA		
設置日 Placement date	1970-02-07/10-02	年次 Annual	11	設置者 Name	吉村 愛一郎 Aiichiro YOSHIMURA		
改測日 Resurvey date		年次 Annual	40	改算者 Name	安藤 久 Hisashi ANDO		
楕円体 Ellipsoidal	GRS80	緯度 Latitude	-69° 21' 51" .3230		経度 Longitude	39° 44' 26" .7280	
座標系 Coordinate system	ITRF2000	X	1733559.022m	Y	1441312.821m	Z	-5946486.989m
平面直角座標 Rectangular plane		X		Y			
楕円体高 Ellipsoidal height	78.07m	水準標高 Elevation by leveling					
備考 Remarks	隣接改測点の新旧座標差による改算。楕円体高は R-6 のジオイド高を使用 Correction values at the nearest resurveyed point are applied. Ellipsoidal height uses the geoidal height of R-6						

重力測量 Gravity Survey					
観測日 Observation date		年次 Annual		観測者 Name	
重力値 G-value		正規重力値 Normal		大気重力補正值 Atm	
フリーエア異常 F.A Free Air anomaly		単純ブーゲー異常 B Bouguer anomaly			
備考 Remarks					

地磁気測量 Geomagnetic Survey					
観測日 Observation date		時間 UT		年次 Annual	観測者 Name
楕円体 Ellipsoidal				座標系 Coordinate system	
全磁力 F Total magnetic force		偏角 D Declination		伏角 I Inclination	
備考 Remarks					

対空標識 Airphoto Signal					
設置日 Placement date	1970-02-07/10-02	年次 Annual	11	設置者 Name	吉村 愛一郎 Aiichiro YOSHIMURA
保守日 Maintenance date		年次 Annual		保守者 Name	
形状 Figure			用途 Use	空撮用 Aerial photograph	色 Color
備考 Remarks					

刺針 Pricking					
実施日 Execution date	1973-01-25/31	年次 Annual	14	設置者 Name	富樫 昭二 佐藤 昇 阿部義昭 S. TOGASHI N. SATO Y. ABE
備考 Remarks					

地区名 Area	ブライボークニーパ BREIVÅGNIPA	点名 Point No.	B-8
点付近地形図 Map		基準点 Control Point	
1:25,000	218 ブライボークニーパ 218 BREIVÅGNIPA		
			
地上写真 Ground Photograph			
刺針写真 Pricking Photograph			
地区名 Area			
C-No.		北 N 	C-No.