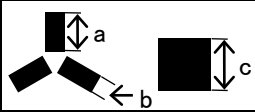


基準点明細表 Control Point Particulars

基準点コード Control point code		TRA0000005501		作成日 Creation date : 2014-6-16			
地区名 Area	東オングル島 HIGASHI-ONGUL TO	点名 Point No.	5501	図名 Map	1:25,000 215 オングル諸島 215 ONGUL SHOTO		
設置日 Placement date	2012-12-27	年次 Annual	55	設置者 Name	植田 勲 Isao UEDA		
改測日 Resurvey date		年次 Annual		改測者 Name			
楕円体 Ellipsoidal	GRS80	緯度 Latitude	-69° 00' 20" .5527		経度 Longitude	39° 34' 44" .3920	
座標系 Coordinate system	ITRF2000	X	1766428.362m	Y	1460226.326m	Z	-5932245.603m
平面直角座標 Rectangular plane		X		Y			
楕円体高 Ellipsoidal height	47.652m	水準標高 Elevation by leveling					
備考 Remarks							

重力測量 Gravity Survey							
観測日 Observation date	2014-01-08	年次 Annual	55	観測者 Name	植田 勲 Isao UEDA		
重力値 G-value	982523.17 mGal	正規重力値 Normal	982550.40 mGal		大気重力補正值 Atm	0.87 mGal	
フリーア異常 F.A Free Air anomaly	-18.16 mGal	単純ブーゲー異常 B Bouguer anomaly			-21.14 mGal		
備考 Remarks	標高:26.58m Elevation:26.58m						

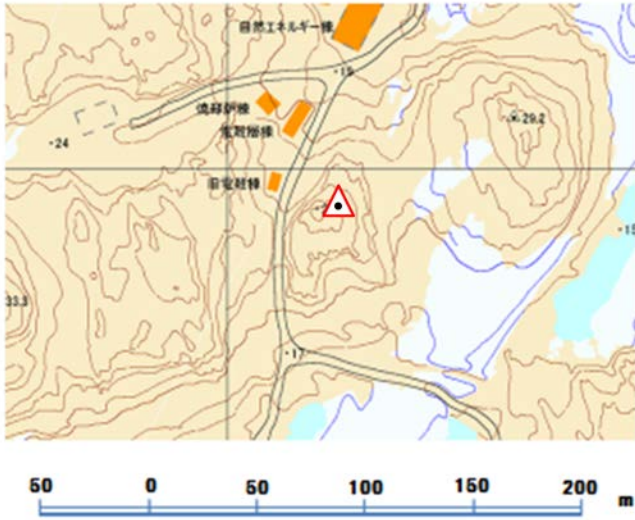
地磁気測量 Geomagnetic Survey							
観測日 Observation date		時間 UT		年次 Annual		観測者 Name	
楕円体 Ellipsoidal					座標系 Coordinate system		
全磁力 F Total magnetic force				偏角 D Declination			伏角 I Inclination
備考 Remarks							

対空標識 Airphoto Signal							
設置日 Placement date		年次 Annual		設置者 Name			
保守日 Maintenance date		年次 Annual		保守者 Name			
形状 Figure			a: m b: m c: m	用途 Use			色 Color
備考 Remarks							

刺針 Pricking							
実施日 Execution date		年次 Annual		設置者 Name			
備考 Remarks							

地区名 Area	東オングル島 HIGASHI-ONGUL TO	点名 Point No.	5501
-------------	----------------------------	-----------------	------

点付近地形図 Map		基準点 Control Point	
1:2,500	A1 2500_1		




地上写真 Ground Photograph



対空標識写真 Airphoto Signal Photograph

地区名 Area	東オングル島 HIGASHI-ONGUL TO		
-------------	----------------------------	--	--

C-No.  C-No.