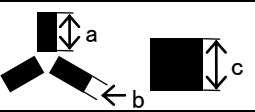


基準点明細表 Control Point Particulars

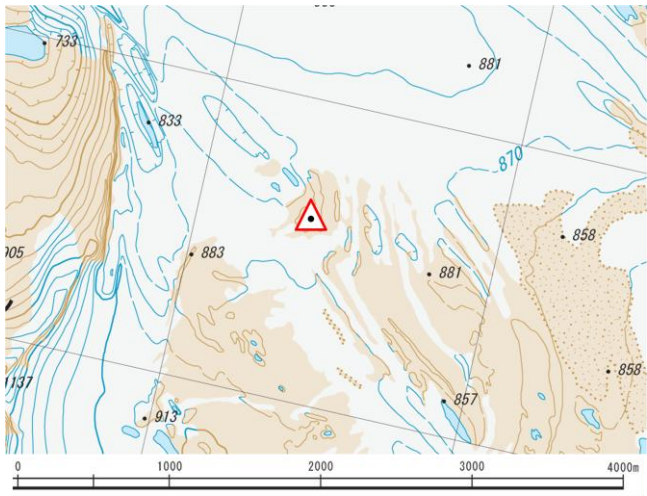



基準点コード Control point code		TRA0000005302		作成日 Creation date : 2013-08-16			
地区名 Area	メーハウゲン MEHAUGEN	点名 Point No.	5302	図名 Map	1:50,000 04 アウストカンパネ 04 AUSTKAMPANE		
設置日 Placement date	2011-12-22	年次 Annual	53	設置者 Name	齋田 宏明 Hiroaki SAITA		
改測日 Resurvey date		年次 Annual		改測者 Name			
楕円体 Ellipsoidal	GRS80	緯度 Latitude	-71° 42' 33" .6231		経度 Longitude	25° 33' 37" .3936	
座標系 Coordinate system	ITRF2000	X	1811528.565m	Y	866399.619m	Z	-6034455.157m
平面直角座標 Rectangular plane		X		Y			
楕円体高 Ellipsoidal height	915.757m	水準標高 Elevation by leveling					
備考 Remarks							

重力測量 Gravity Survey							
観測日 Observation date		年次 Annual		観測者 Name			
重力値 G-value		正規重力値 Normal		大気重力補正值 Atm			
フリーア異常 F.A Free Air anomaly		単純ブーゲー異常 B Bouguer anomaly					
備考 Remarks							

地磁気測量 Geomagnetic Survey							
観測日 Observation date		時間 UT		年次 Annual		観測者 Name	
楕円体 Ellipsoidal					座標系 Coordinate system		
全磁力 F Total magnetic force		偏角 D Declination			伏角 I Inclination		
備考 Remarks							

対空標識 Airphoto Signal							
設置日 Placement date		年次 Annual		設置者 Name			
保守日 Maintenance date		年次 Annual		保守者 Name			
形状 Figure			a: m b: m c: m	用途 Use		色 Color	
備考 Remarks							

刺針 Pricking							
実施日 Execution date	2011-12-26	年次 Annual	53	設置者 Name	齋田 宏明 Hiroaki SAITA		
備考 Remarks							

地区名 Area メーハウゲン MEHAUGEN		点名 Point No. 5302	
点付近地形図 Map 1:50,000 04 アウトカンパネ 04 AUSTKAMPANE		基準点 Control point	
			
地上写真 Ground photograph			
			
刺針写真 Pricking photograph			
衛星 Satellite	ALOS	シーン ID Scene ID	ALPSMN045835070
		拡大 Zoom in	
