


## 基準点明細表 Control Point Particulars

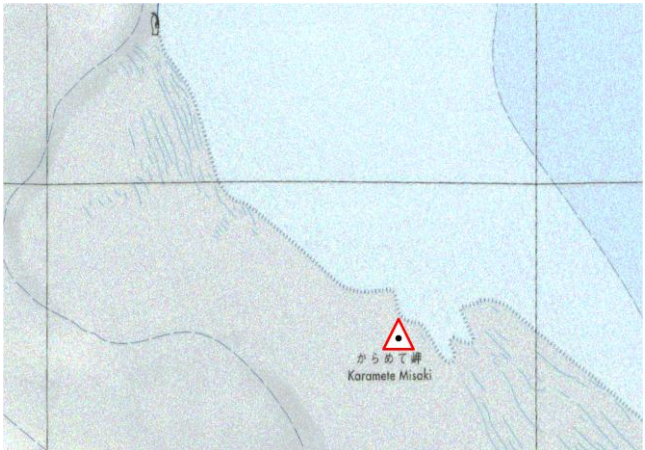




基準点コード Control point code		TRA0000005202		作成日 Creation date : 2013-08-16			
地区名 Area	からめて岬(二つ岩) Karamete Misaki	点名 Point No.	5202	図名 Map	1:1,000,000 東ドロンニングモードランド EASTERN DRONNING MAUD LAND		
設置日 Placement date	2011-01-12	年次 Annual	52	設置者 Name	小野里 正明 Masaaki ONOZATO		
改測日 Resurvey date		年次 Annual		改測者 Name			
楕円体 Ellipsoidal	GRS80	緯度 Latitude	-69° 12' 25" .2041		経度 Longitude	35° 25' 24" .1545	
座標系 Coordinate system	ITRF2000	X	1850516.726m	Y	1316230.418m	Z	-5940288.631m
平面直角座標 Rectangular plane		X		Y			
楕円体高 Ellipsoidal height	85.112m	水準標高 Elevation by leveling					
備考 Remarks							

重力測量 Gravity Survey							
観測日 Observation date		年次 Annual		観測者 Name			
重力値 G-value		正規重力値 Normal		大気重力補正值 Atm			
フリーエア異常 F.A Free Air anomaly		単純ブーゲー異常 B Bouguer anomaly					
備考 Remarks							

地磁気測量 Geomagnetic Survey							
観測日 Observation date		時間 UT		年次 Annual		観測者 Name	
楕円体 Ellipsoidal					座標系 Coordinate system		
全磁力 F Total magnetic force		偏角 D Declination				伏角 I Inclination	
備考 Remarks							

対空標識 Airphoto Signal							
設置日 Placement date	2011-01-12	年次 Annual	52	設置者 Name	小野里 正明 Masaaki ONOZATO		
保守日 Maintenance date		年次 Annual		保守者 Name			
形状 Figure			a: 6 m b: 3 m c: m	用途 Use	衛星用 Satellite image	色 Color	白 White
備考 Remarks							

刺針 Pricking							
実施日 Execution date		年次 Annual		設置者 Name			
備考 Remarks							

地区名 Area	からめて岬(二つ岩) Karamete Misaki	点名 Point No.	5202
点付近地形図 Map		基準点 Control Point	
1:1,000,000 東ドロンニングモードランド EASTERN DRONNING MAUD LAND			
			
地上写真 Ground Photograph			
			
刺針写真 Pricking Photograph			
地区名 Area			
C-No.		北 N 	C-No.