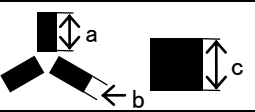


基準点明細表 Control Point Particulars


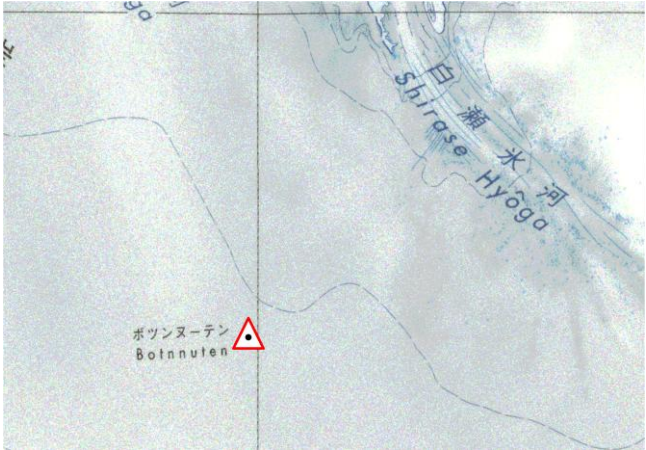



基準点コード Control point code		TRA0000004807		作成日 Creation date : 2013-08-16			
地区名 Area	ボツンヌーテン Botnnuten	点名 Point No.	4807	図名 Map	1:1,000,000 東ドロンニングモードランド EASTERN DRONNING MAUD LAND		
設置日 Placement date	2007-01-21	年次 Annual	48	設置者 Name	白井 宏樹 Hiroki SHIRAI		
改測日 Resurvey date		年次 Annual		改測者 Name			
楕円体 Ellipsoidal	GRS80	緯度 Latitude	-70° 23' 25" .2543		経度 Longitude	37° 55' 27" .4339	
座標系 Coordinate system	ITRF2000	X	1693884.087m	Y	1319806.331m	Z	-5986918.216m
平面直角座標 Rectangular plane		X		Y			
楕円体高 Ellipsoidal height	1192.232m	水準標高 Elevation by leveling					
備考 Remarks							

重力測量 Gravity Survey							
観測日 Observation date		年次 Annual		観測者 Name			
重力値 G-value		正規重力値 Normal		大気重力補正值 Atm			
フリーエア異常 F.A Free Air anomaly		単純ブーゲー異常 B Bouguer anomaly					
備考 Remarks							

地磁気測量 Geomagnetic Survey							
観測日 Observation date		時間 UT		年次 Annual		観測者 Name	
楕円体 Ellipsoidal					座標系 Coordinate system		
全磁力 F Total magnetic force		偏角 D Declination			伏角 I Inclination		
備考 Remarks							

対空標識 Airphoto Signal							
設置日 Placement date	2007-01-22	年次 Annual	48	設置者 Name	白井 宏樹 Hiroki SHIRAI		
保守日 Maintenance date		年次 Annual		保守者 Name			
形状 Figure			a: 6 m b: 3 m c: m	用途 Use	衛星用 Satellite image	色 Color	白 White
備考 Remarks							

刺針 Pricking							
実施日 Execution date		年次 Annual		設置者 Name			
備考 Remarks							

地区名 Area	ボツヌーテン Botnnuten	点名 Point No.	4807
点付近地形図 Map		基準点 Control Point	
1:1,000,000 東ドロンニングモードランド EASTERN DRONNING MAUD LAND			
			
地上写真 Ground Photograph			
			
刺針写真 Pricking Photograph			
地区名 Area			
C-No.			C-No.