


基準点明細表 Control Point Particulars

基準点コード Control point code		TRA0000004805		作成日 Creation date : 2013-08-16			
地区名 Area	インホブデ INNHOVDE	点名 Point No.	4805	図名 Map	1:25,000 230 インホブデ 230 INNHOVDE		
設置日 Placement date	2007-01-15	年次 Annual	48	設置者 Name	白井 宏樹 Hiroki SHIRAI		
改測日 Resurvey date		年次 Annual		改測者 Name			
楕円体 Ellipsoidal	GRS80	緯度 Latitude	-69° 51' 24" .1979		経度 Longitude	37° 06' 21" .5013	
座標系 Coordinate system	ITRF2000	X	1756916.293m	Y	1329033.276m	Z	-5965637.648m
平面直角座標 Rectangular plane		X		Y			
楕円体高 Ellipsoidal height	88.797m	水準標高 Elevation by leveling					
備考 Remarks							

重力測量 Gravity Survey							
観測日 Observation date	2007-01-15	年次 Annual	48	観測者 Name	白井 宏樹 Hiroki SHIRAI		
重力値 G-value	982548.44mGal	正規重力値 Normal	982601.23mGal		大気重力補正值 Atm	0.86mGal	
フリーア異常 F.A Free Air anomaly	-33.01mGal	単純ブーゲー異常 B Bouguer anomaly			-39.87mGal		
備考 Remarks	標高: 61.32m Elevation: 61.32m						

地磁気測量 Geomagnetic Survey							
観測日 Observation date		時間 UT		年次 Annual		観測者 Name	
楕円体 Ellipsoidal				座標系 Coordinate system			
全磁力 F Total magnetic force				偏角 D Declination			伏角 I Inclination
備考 Remarks							

対空標識 Airphoto Signal							
設置日 Placement date	2007-01-15	年次 Annual	48	設置者 Name	白井 宏樹 Hiroki SHIRAI		
保守日 Maintenance date		年次 Annual		保守者 Name			
形状 Figure			a: 6 m b: 3 m c: m	用途 Use	衛星用 Satellite image	色 Color	白 White
備考 Remarks							

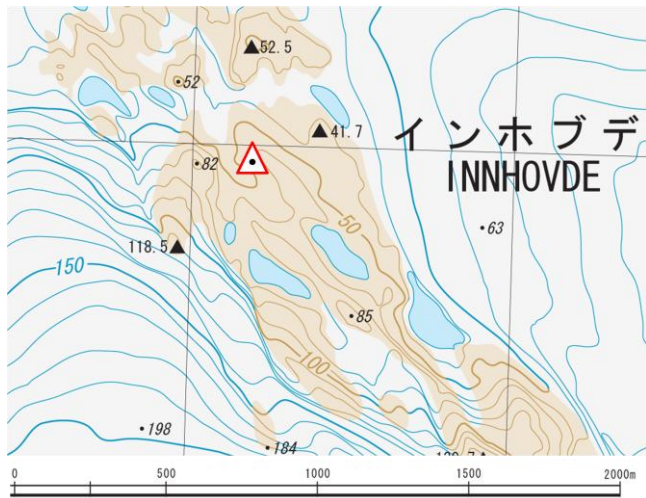
刺針 Pricking							
実施日 Execution date		年次 Annual		設置者 Name			
備考 Remarks							

地区名 Area	インホブデ INNHOVDE	点名 Point No.	4805
-------------	-------------------	-----------------	------

点付近地形図 Map

基準点 Control Point

1:25,000 230 インホブデ
230 INNHOVDE




地上写真 Ground Photograph



刺針写真 Pricking Photograph

地区名 Area	
-------------	--

C-No.  C-No.