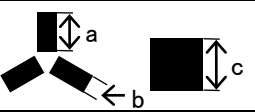


## 基準点明細表 Control Point Particulars

基準点コード Control point code		LOA0000004616		作成日 Creation date : 2014-6-16			
地区名 Area	西オングル島 NISHI-ONGUL TO	点名 Point No.	4616	図名 Map	1:25,000 215 オングル諸島 215 ONGUL SHOTO		
設置日 Placement date	2005-01-30	年次 Annual	46	設置者 Name	森田 和幸 Kazuyuki MORITA		
改測日 Resurvey date	2006-01-13	年次 Annual	47	改測者 Name	岡村 盛司 Seiji OKAMURA		
楕円体 Ellipsoidal	GRS80	緯度 Latitude	-69° 01' 32" .3704		経度 Longitude	39° 31' 20" .5374	
座標系 Coordinate system	ITRF2000	X	1766263.527m	Y	1457153.952m	Z	-5933027.660m
平面直角座標 Rectangular plane		X		Y			
楕円体高 Ellipsoidal height	31.727m	水準標高 Elevation by leveling		10.774m			
備考 Remarks	水準測量: 47 次 Leveling : JARE47						

重力測量 Gravity Survey							
観測日 Observation date		年次 Annual		観測者 Name			
重力値 G-value		正規重力値 Normal		大気重力補正值 Atm			
フリーア異常 F.A Free Air anomaly		単純ブーゲー異常 B Bouguer anomaly					
備考 Remarks							

地磁気測量 Geomagnetic Survey							
観測日 Observation date		時間 UT		年次 Annual		観測者 Name	
楕円体 Ellipsoidal					座標系 Coordinate system		
全磁力 F Total magnetic force		偏角 D Declination			伏角 I Inclination		
備考 Remarks							

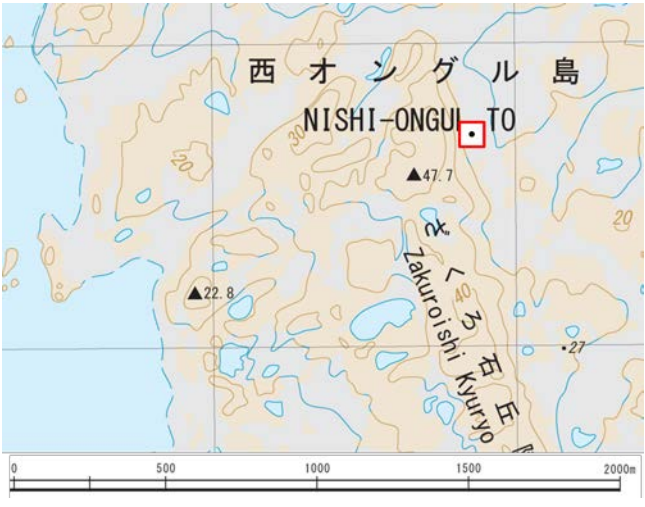
対空標識 Airphoto Signal							
設置日 Placement date		年次 Annual		設置者 Name			
保守日 Maintenance date		年次 Annual		保守者 Name			
形状 Figure			a: m b: m c: m	用途 Use		色 Color	
備考 Remarks							

刺針 Pricking							
実施日 Execution date		年次 Annual		設置者 Name			
備考 Remarks							


地区名 Area	西オングル島 NISHI-ONGUL TO	点名 Point No.	4616
-------------	--------------------------	-----------------	------

点付近地形図 Map	基準点 Control Point
------------	-------------------

1:25,000 215 オングル諸島  
215 ONGUL SHOTO



地上写真 Ground Photograph



刺針写真 Pricking Photograph

地区名 Area	
-------------	--

C-No.      北 N ↑      C-No.