


## 基準点明細表 Control Point Particulars

基準点コード Control point code		LOA0000004608		作成日 Creation date : 2013-08-16			
地区名 Area	東オングル島 HIGASHI-ONGUL TO	点名 Point No.	4608	図名 Map	1:25,000 215 オングル諸島 215 ONGUL SHOTO		
設置日 Placement date	2005-01-20	年次 Annual	46	設置者 Name	森田 和幸 Kazuyuki MORITA		
改測日 Resurvey date	2006-01-09	年次 Annual	47	改測者 Name	岡村 盛司 Seiji OKAMURA		
楕円体 Ellipsoidal	GRS80	緯度 Latitude	-69° 00' 56" .1256		経度 Longitude	39° 32' 53" .0107	
座標系 Coordinate system	ITRF2000	X	1766416.585m	Y	1458611.636m	Z	-5932618.524m
平面直角座標 Rectangular plane		X		Y			
楕円体高 Ellipsoidal height	24.191m	水準標高 Elevation by leveling		3.181m			
備考 Remarks	水準測量 : 47 次 Leveling : JARE 47						

重力測量 Gravity Survey							
観測日 Observation date		年次 Annual		観測者 Name			
重力値 G-value		正規重力値 Normal		大気重力補正值 Atm			
フリーア異常 F.A Free Air anomaly		単純ブーゲー異常 B Bouguer anomaly					
備考 Remarks							

地磁気測量 Geomagnetic Survey							
観測日 Observation date		時間 UT		年次 Annual		観測者 Name	
楕円体 Ellipsoidal					座標系 Coordinate system		
全磁力 F Total magnetic force		偏角 D Declination			伏角 I Inclination		
備考 Remarks							

対空標識 Airphoto Signal							
設置日 Placement date	2013-01-19	年次 Annual	54	設置者 Name	吉高神 充 Mitsuru KIKKOJIN		
保守日 Maintenance date		年次 Annual		保守者 Name			
形状 Figure			a: 0.9 m b: 0.3 m c: m	用途 Use	空撮用 Aerial photograph	色 Color	白 White
備考 Remarks							

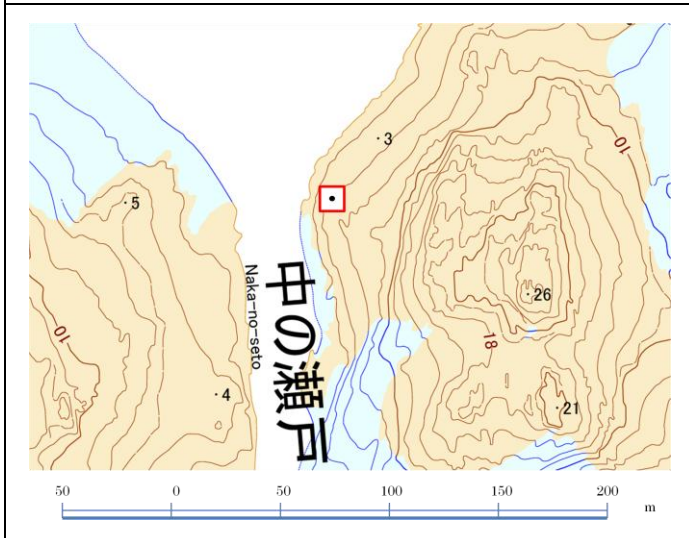
刺針 Pricking							
実施日 Execution date		年次 Annual		設置者 Name			
備考 Remarks							

地区名 Area	東オングル島 HIGASHI-ONGUL TO	点名 Point No.	4608
-------------	----------------------------	-----------------	------

点付近地形図 Map

基準点 Control Point

1:2,500 A1 2500\_3




地上写真 Ground Photograph



対空標識写真 Airphoto Signal Photograph

地区名 Area	東オングル島 HIGASHI-ONGUL TO
-------------	----------------------------



C-No.



C-No.