


基準点明細表 Control Point Particulars

基準点コード Control point code		TRA0000004402		作成日 Creation date : 2013-08-16			
地区名 Area	かすみ岩 Kasumi Iwa	点名 Point No.	4402	図名 Map	1:25,000 207 かすみ岩 207 KASUMI IWA		
設置日 Placement date	2003-02-13	年次 Annual	44	設置者 Name	山本 嘉武 Yoshitake YAMAMOTO		
改測日 Resurvey date		年次 Annual		改測者 Name			
楕円体 Ellipsoidal	GRS80	緯度 Latitude	-68° 23' 32" .6658		経度 Longitude	42° 13' 49" .6274	
座標系 Coordinate system	ITRF2000	X	1744185.298m	Y	1583220.659m	Z	-5907407.542m
平面直角座標 Rectangular plane		X		Y			
楕円体高 Ellipsoidal height	62.034m	水準標高 Elevation by leveling					
備考 Remarks							

重力測量 Gravity Survey							
観測日 Observation date		年次 Annual		観測者 Name			
重力値 G-value		正規重力値 Normal		大気重力補正值 Atm			
フリーア異常 F.A Free Air anomaly		単純ブーゲー異常 B Bouguer anomaly					
備考 Remarks							

地磁気測量 Geomagnetic Survey							
観測日 Observation date		時間 UT		年次 Annual		観測者 Name	
楕円体 Ellipsoidal					座標系 Coordinate system		
全磁力 F Total magnetic force		偏角 D Declination			伏角 I Inclination		
備考 Remarks							

対空標識 Airphoto Signal							
設置日 Placement date	2003-02-12/14	年次 Annual	44	設置者 Name	山本 嘉武 Yoshitake YAMAMOTO		
保守日 Maintenance date		年次 Annual		保守者 Name			
形状 Figure			a: m b: m c: m	用途 Use	空撮用 Aerial photograph	色 Color	白 White
備考 Remarks							

刺針 Pricking							
実施日 Execution date		年次 Annual		設置者 Name			
備考 Remarks							



地区名 Area	かすみ岩 Kasumi Iwa	点名 Point No.	4402
-------------	--------------------	-----------------	------

点付近地形図 Map	基準点 Control Point
------------	-------------------

1:25,000 207 かすみ岩
207 KASUMI IWA



地上写真 Ground Photograph



刺針写真 Pricking Photograph

地区名 Area	
-------------	--

C-No.		C-No.
-------	--	-------