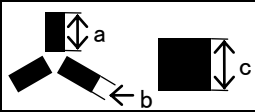


基準点明細表 Control Point Particulars

基準点コード Control point code		TRA0000004004		作成日 Creation date : 2013-08-16			
地区名 Area	ブライボークニーパ BREIVÅGNIPA	点名 Point No.	4004	図名 Map	1:25,000 218 ブライボークニーパ 218 BREIVÅGNIPA		
設置日 Placement date	1999-02-04	年次 Annual	40	設置者 Name	安藤 久 Hisashi ANDO		
改測日 Resurvey date		年次 Annual		改測者 Name			
楕円体 Ellipsoidal	GRS80	緯度 Latitude	-69° 20' 46" .5803		経度 Longitude	39° 47' 51" .6167	
座標系 Coordinate system	ITRF2000	X	1733610.664m	Y	1444270.584m	Z	-5945923.914m
平面直角座標 Rectangular plane		X		Y			
楕円体高 Ellipsoidal height	232.241m	水準標高 Elevation by leveling					
備考 Remarks							

重力測量 Gravity Survey						
観測日 Observation date	1999-02-05	年次 Annual	40	観測者 Name	安藤 久 Hisashi ANDO	
重力値 G-value	982500.12mGal	正規重力値 Normal	982570.97mGal	大気重力補正值 Atm	0.85mGal	
フリーエア異常 F.A Free Air anomaly	-4.53mGal	単純ブーゲー異常 B Bouguer anomaly		-28.27mGal		
備考 Remarks	標高:212.13m Elevation:212.13m					

地磁気測量 Geomagnetic Survey						
観測日 Observation date		時間 UT		年次 Annual		観測者 Name
楕円体 Ellipsoidal				座標系 Coordinate system		
全磁力 F Total magnetic force		偏角 D Declination			伏角 I Inclination	
備考 Remarks						

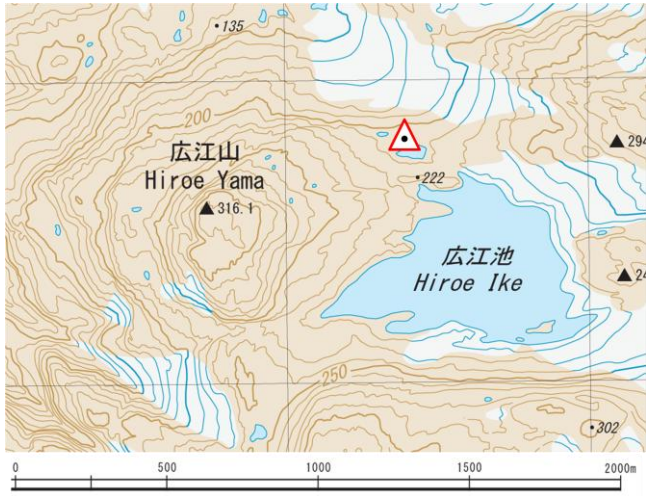
対空標識 Airphoto Signal						
設置日 Placement date		年次 Annual		設置者 Name		
保守日 Maintenance date		年次 Annual		保守者 Name		
形状 Figure			用途 Use		色 Color	
備考 Remarks						

刺針 Pricking						
実施日 Execution date	1999-02-4	年次 Annual	40	設置者 Name	安藤 久 Hisashi ANDO	
備考 Remarks						


地区名 Area	ブライボークニーパ BREIVÅGNIPA	点名 Point No.	4004
-------------	--------------------------	-----------------	------

点付近地形図 Map	基準点 Control Point
------------	-------------------

1:25,000 218 ブライボークニーパ
218 BREIVÅGNIPA



地上写真 Ground Photograph



刺針写真 Pricking Photograph

地区名 Area	ブライボークニーパ BREIVÅGNIPA
-------------	--------------------------

C2-No.5



C2-No.7

