


## 基準点明細表 Control Point Particulars

基準点コード Control point code		TRA0000003905		作成日 Creation date : 2013-08-16			
地区名 Area	スカルブスネス SKARVSNES	点名 Point No.	3905	図名 Map	1:25,000 218 ブライボークニーパ 218 BREIVÅGNIPA		
設置日 Placement date	1997-12-30	年次 Annual	39	設置者 Name	岩田 昭雄 Masao IWATA		
改測日 Resurvey date		年次 Annual		改測者 Name			
楕円体 Ellipsoidal	GRS80	緯度 Latitude	-69° 25' 20" .1252		経度 Longitude	39° 35' 08" .2266	
座標系 Coordinate system	ITRF2000	X	1732851.324m	Y	1432806.813m	Z	-5948983.588m
平面直角座標 Rectangular plane		X		Y			
楕円体高 Ellipsoidal height	312.387m	水準標高 Elevation by leveling					
備考 Remarks							

重力測量 Gravity Survey							
観測日 Observation date		年次 Annual		観測者 Name			
重力値 G-value		正規重力値 Normal		大気重力補正值 Atm			
フリーエア異常 F.A Free Air anomaly		単純ブーゲー異常 B Bouguer anomaly					
備考 Remarks							

地磁気測量 Geomagnetic Survey							
観測日 Observation date		時間 UT		年次 Annual		観測者 Name	
楕円体 Ellipsoidal					座標系 Coordinate system		
全磁力 F Total magnetic force		偏角 D Declination			伏角 I Inclination		
備考 Remarks							

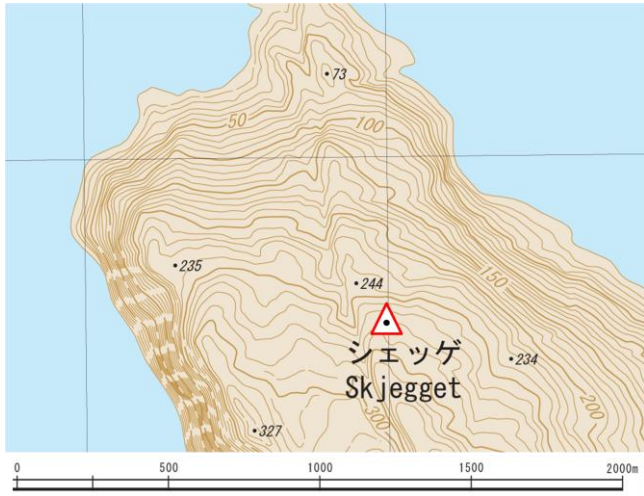
対空標識 Airphoto Signal							
設置日 Placement date		年次 Annual		設置者 Name			
保守日 Maintenance date		年次 Annual		保守者 Name			
形状 Figure			a: m b: m c: m	用途 Use		色 Color	
備考 Remarks							

刺針 Pricking							
実施日 Execution date	1997-12-30	年次 Annual	39	設置者 Name	岩田 昭雄 Masao IWATA		
備考 Remarks							


地区名 Area	スカルプスネス SKARVSNES	点名 Point No.	3905
-------------	----------------------	-----------------	------

点付近地形図 Map	基準点 Control Point
------------	-------------------

1:25,000 218 ブライボークニーパ  
218 BREIVÅGNIPA



地上写真 Ground Photograph



刺針写真 Pricking Photograph

地区名 Area	スカルプスネス SKARVSNES
-------------	----------------------

