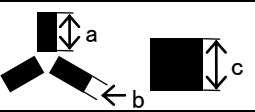


基準点明細表 Control Point Particulars



基準点コード Control point code		TRA0000003903		作成日 Creation date : 2013-08-16			
地区名 Area	ラングホブデ LANGHOVDE	点名 Point No.	3903	図名 Map	1:25,000 217 ラングホブデ 217 LANGHOVDE		
設置日 Placement date	1997-12-25	年次 Annual	39	設置者 Name	岩田 昭雄 Masao IWATA		
改測日 Resurvey date		年次 Annual		改測者 Name			
楕円体 Ellipsoidal	GRS80	緯度 Latitude	-69° 14' 34" .0848		経度 Longitude	39° 42' 50" .6811	
座標系 Coordinate system	ITRF2000	X	1743966.092m	Y	1448592.554m	Z	-5941651.805m
平面直角座標 Rectangular plane		X		Y			
楕円体高 Ellipsoidal height	28.035m	水準標高 Elevation by leveling					
備考 Remarks							

重力測量 Gravity Survey						
観測日 Observation date	2006-12-22	年次 Annual	48	観測者 Name	白井 宏樹 Hiroki SHIRAI	
重力値 G-value	982535.73mGal	正規重力値 Normal	982564.76mGal	大気重力補正值 Atm	0.87mGal	
フリーア異常 F.A Free Air anomaly	-25.81mGal	単純ブーゲー異常 B Bouguer anomaly		-26.66mGal		
備考 Remarks	標高:7.6m Elevation:7.6m					

地磁気測量 Geomagnetic Survey							
観測日 Observation date	1999-01-10	時間 UT	09:40	年次 Annual	40	観測者 Name	安藤 久 Hisashi ANDO
楕円体 Ellipsoidal	GRS80			座標系 Coordinate system		ITRF2000	
全磁力 F Total magnetic force	---		偏角 D Declination	-41° 39.4'		伏角 I Inclination	-64° 09.1'
備考 Remarks							

対空標識 Airphoto Signal						
設置日 Placement date		年次 Annual		設置者 Name		
保守日 Maintenance date		年次 Annual		保守者 Name		
形状 Figure			用途 Use		色 Color	
備考 Remarks						

刺針 Pricking						
実施日 Execution date	1997-12-25	年次 Annual	39	設置者 Name	岩田 昭雄 Masao IWATA	
備考 Remarks						

地区名 Area	ラングホブデ LANGHOVDE	点名 Point No.	3903
点付近地形図 Map		基準点 Control Point	
1:25,000 217 ラングホブデ 217 LANGHOVDE			
			
地上写真 Ground Photograph			
刺針写真 Pricking Photograph			
地区名 Area			
	C-No.		C-No.