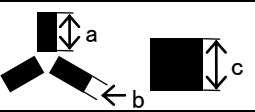


基準点明細表 Control Point Particulars

基準点コード Control point code		TRA0000003802		作成日 Creation date : 2013-08-16			
地区名 Area	スカルブスネス SKARVSNES	点名 Point No.	3802	図名 Map	1:25,000 219 スカルブスネス 219 SKARVSNES		
設置日 Placement date	1996-12-29	年次 Annual	38	設置者 Name	大滝 修 Osamu OOTAKI		
改測日 Resurvey date		年次 Annual		改測者 Name			
楕円体 Ellipsoidal	GRS80	緯度 Latitude	-69° 27' 59" .4414		経度 Longitude	39° 47' 23" .0098	
座標系 Coordinate system	ITRF2000	X	1724144.076m	Y	1435978.933m	Z	-5950577.917m
平面直角座標 Rectangular plane		X		Y			
楕円体高 Ellipsoidal height	163.797m	水準標高 Elevation by leveling					
備考 Remarks							

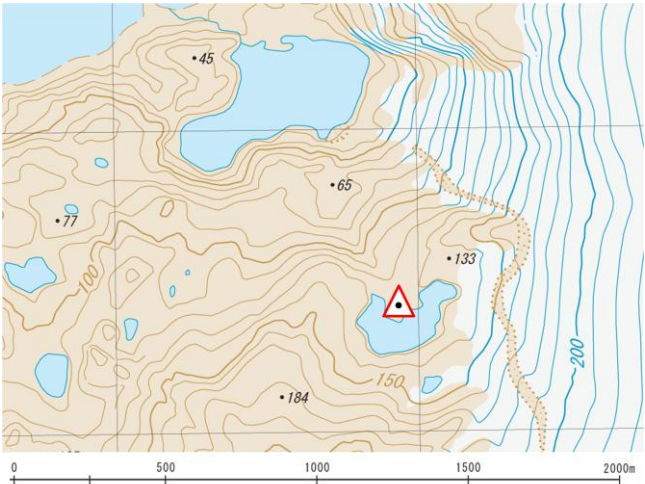
重力測量 Gravity Survey							
観測日 Observation date		年次 Annual		観測者 Name			
重力値 G-value		正規重力値 Normal		大気重力補正值 Atm			
フリーア異常 F.A Free Air anomaly		単純ブーゲー異常 B Bouguer anomaly					
備考 Remarks							


地磁気測量 Geomagnetic Survey							
観測日 Observation date		時間 UT		年次 Annual		観測者 Name	
楕円体 Ellipsoidal					座標系 Coordinate system		
全磁力 F Total magnetic force		偏角 D Declination			伏角 I Inclination		
備考 Remarks							

対空標識 Airphoto Signal							
設置日 Placement date		年次 Annual		設置者 Name			
保守日 Maintenance date		年次 Annual		保守者 Name			
形状 Figure			a: m b: m c: m	用途 Use		色 Color	
備考 Remarks							

刺針 Pricking							
実施日 Execution date	1996-12-29	年次 Annual	38	設置者 Name	大滝 修 Osamu OOTAKI		
備考 Remarks							

地区名 Area	スカルブスネス SKARVSNES	点名 Point No.	3802
-------------	----------------------	-----------------	------

点付近地形図 Map		基準点 Control Point	
1:25,000 219 スカルブスネス 219 SKARVSNES			
			

地上写真 Ground Photograph			
			

刺針写真 Pricking Photograph

地区名 Area	スカルブスネス SKARVSNES	34AV-1
-------------	----------------------	--------

C14-No.31		北 N	C14-No.33	
