


基準点明細表 Control Point Particulars

基準点コード Control point code		TRA0000003702		作成日 Creation date : 2013-08-16			
地区名 Area	ラングホブデ LANGHOVDE	点名 Point No.	3702	図名 Map	1:25,000 217 ラングホブデ 217 LANGHOVDE		
設置日 Placement date	1995-12-31	年次 Annual	37	設置者 Name	木村 勲 Isao KIMURA		
改測日 Resurvey date		年次 Annual		改測者 Name			
楕円体 Ellipsoidal	GRS80	緯度 Latitude	-69° 14' 35" .3223		経度 Longitude	39° 42' 31" .6176	
座標系 Coordinate system	ITRF2000	X	1744077.937m	Y	1448413.070m	Z	-5941684.447m
平面直角座標 Rectangular plane		X		Y			
楕円体高 Ellipsoidal height	48.409m	水準標高 Elevation by leveling					
備考 Remarks							

重力測量 Gravity Survey							
観測日 Observation date	2008-01-04	年次 Annual	49	観測者 Name	高畑 嘉之 Yoshiyuki TAKABATAKE		
重力値 G-value	982531.05mGal	正規重力値 Normal	982564.76mGal		大気重力補正值 Atm	0.87mGal	
フリーア異常 F.A Free Air anomaly	-24.19mGal	単純ブーゲー異常 B Bouguer anomaly			-27.32mGal		
備考 Remarks	標高: 28.02m Elevation: 28.02m						

地磁気測量 Geomagnetic Survey							
観測日 Observation date	1996-01-09	時間 UT	09:44	年次 Annual	37	観測者 Name	木村 勲 Isao KIMURA
楕円体 Ellipsoidal	GRS80			座標系 Coordinate system		ITRF2000	
全磁力 F Total magnetic force	43705.1nT		偏角 D Declination		伏角 I Inclination		
備考 Remarks							

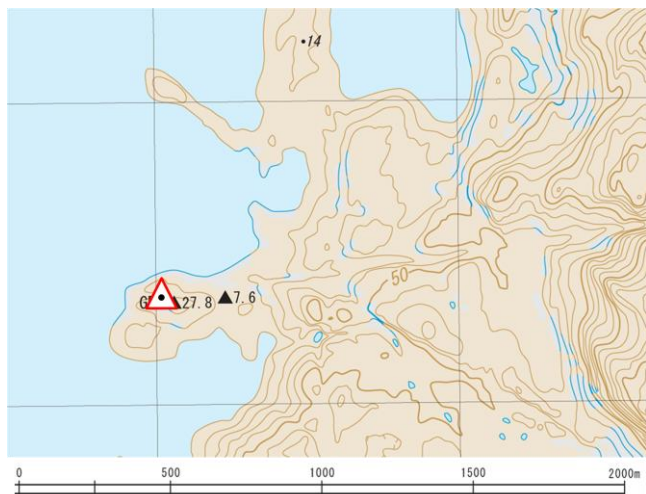
対空標識 Airphoto Signal							
設置日 Placement date		年次 Annual		設置者 Name			
保守日 Maintenance date		年次 Annual		保守者 Name			
形状 Figure			用途 Use	空撮用 Aerial photograph		色 Color	白 White
備考 Remarks	4 枚羽 4 sheets						

刺針 Pricking							
実施日 Execution date	1995-12-31	年次 Annual	37	設置者 Name	木村 勲 Isao KIMURA		
備考 Remarks							


地区名 Area	ラングホブデ LANGHOVDE	点名 Point No.	3702
-------------	---------------------	-----------------	------

点付近地形図 Map	基準点 Control Point
------------	-------------------

1:25,000 217 ラングホブデ
217 LANGHOVDE



地上写真 Ground Photograph



刺針写真 Pricking Photograph

地区名 Area	ラングホブデ LANGHOVDE
-------------	---------------------



C29-No.10

C29-No.11

