


基準点明細表 Control Point Particulars

基準点コード Control point code		TRA0000002716		作成日 Creation date : 2013-08-16			
地区名 Area	パウターエン Bautaen	点名 Point No.	2716	図名 Map	1:50,000 09 メーニパ 09 MENIPA		
設置日 Placement date	1985-12/1986-03	年次 Annual	27	設置者 Name	米溪 武次 Takeji KOMETANI		
改測日 Resurvey date	2011-12-07	年次 Annual	53	改測者 Name	齋田 宏明 Hiroaki SAITA		
楕円体 Ellipsoidal	GRS80	緯度 Latitude	-71° 58' 09" .5041		経度 Longitude	26° 00' 57" .1250	
座標系 Coordinate system	ITRF2000	X	1779915.626m	Y	868733.149m	Z	-6043858.985m
平面直角座標 Rectangular plane		X		Y			
楕円体高 Ellipsoidal height	1295.576m	水準標高 Elevation by leveling					
備考 Remarks							

重力測量 Gravity Survey							
観測日 Observation date		年次 Annual		観測者 Name			
重力値 G-value		正規重力値 Normal		大気重力補正值 Atm			
フリーア異常 F.A Free Air anomaly		単純ブーゲー異常 B Bouguer anomaly					
備考 Remarks							

地磁気測量 Geomagnetic Survey							
観測日 Observation date		時間 UT		年次 Annual		観測者 Name	
楕円体 Ellipsoidal					座標系 Coordinate system		
全磁力 F Total magnetic force		偏角 D Declination			伏角 I Inclination		
備考 Remarks							

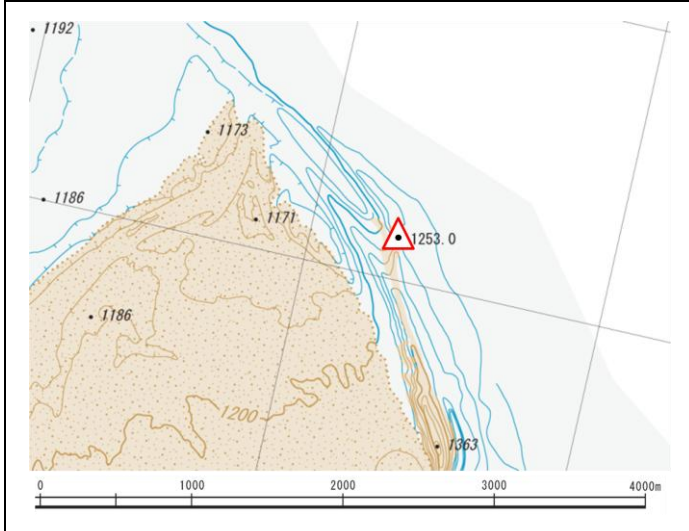
対空標識 Airphoto Signal							
設置日 Placement date	1985-12/1986-03	年次 Annual	27	設置者 Name	米溪 武次 Takeji KOMETANI		
保守日 Maintenance date		年次 Annual		保守者 Name			
形状 Figure			a: 2 m b: 0.8 m c: m	用途 Use	空撮用 Aerial photograph	色 Color	白 White
備考 Remarks							

刺針 Pricking							
実施日 Execution date	2011-12-07	年次 Annual	53	設置者 Name	齋田 宏明 Hiroaki SAITA		
備考 Remarks							


地区名 Area	バウターエン Bautaen	点名 Point No.	2716
-------------	-------------------	-----------------	------

点付近地形図 Map	基準点 Control point
------------	-------------------

1:50,000 09 メーニパ
09 MENIPA



地上写真 Ground photograph



刺針写真 Pricking photograph

衛星 Satellite	ALOS	シーン ID Scene ID	ALPSMB054295135
-----------------	------	--------------------	-----------------

拡大 Zoom in

