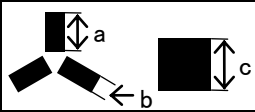


## 基準点明細表 Control Point Particulars




基準点コード Control point code		TRA0000002502		作成日 Creation date : 2013-08-16			
地区名 Area	インホブデ INNHOVDE	点名 Point No.	2502	図名 Map	1:25,000 230 インホブデ 230 INNHOVDE		
設置日 Placement date	1984-01-11/16	年次 Annual	25	設置者 Name	板橋 昭房 Akifusa ITABASHI		
改測日 Resurvey date	2007-01-15	年次 Annual	48	改測者 Name	白井 宏樹 Hiroki SHIRAI		
楕円体 Ellipsoidal	GRS80	緯度 Latitude	-69° 51' 13" .6104		経度 Longitude	37° 06' 18" .2371	
座標系 Coordinate system	ITRF2000	X	1757180.562m	Y	1329189.465m	Z	-5965516.357m
平面直角座標 Rectangular plane		X		Y			
楕円体高 Ellipsoidal height	79.962m	水準標高 Elevation by leveling					
備考 Remarks							

重力測量 Gravity Survey						
観測日 Observation date	2007-01-14	年次 Annual	48	観測者 Name	白井 宏樹 Hiroki SHIRAI	
重力値 G-value	982549.40mGal	正規重力値 Normal	982601.03mGal	大気重力補正值 Atm	0.86mGal	
フリーア異常 F.A Free Air anomaly	-34.57mGal	単純ブーゲー異常 B Bouguer anomaly		-40.44mGal		
備考 Remarks	標高: 52.5m Elevation: 52.5m					

地磁気測量 Geomagnetic Survey						
観測日 Observation date		時間 UT		年次 Annual		観測者 Name
楕円体 Ellipsoidal				座標系 Coordinate system		
全磁力 F Total magnetic force			偏角 D Declination			伏角 I Inclination
備考 Remarks						

対空標識 Airphoto Signal						
設置日 Placement date		年次 Annual		設置者 Name		
保守日 Maintenance date		年次 Annual		保守者 Name		
形状 Figure			用途 Use		色 Color	
備考 Remarks						

刺針 Pricking						
実施日 Execution date	1984-01-11/16	年次 Annual	25	設置者 Name	板橋 昭房 Akifusa ITABASHI	
備考 Remarks						

地区名 Area	インホブデ INNHOVDE	点名 Point No.	2502
点付近地形図 Map		基準点 Control Point	
1:25,000 230 インホブデ 230 INNHOVDE			
			
地上写真 Ground Photograph			
刺針写真 Pricking Photograph			
地区名 Area			
C-No.			C-No.