


## 基準点明細表 Control Point Particulars

基準点コード Control point code		TRA0000002214		作成日 Creation date : 2013-08-16			
地区名 Area	天文台岩 Tenmondai Iwa	点名 Point No.	2214	図名 Map	1:25,000 208 碁盤目岩 208 GOBANME IWA		
設置日 Placement date	1980-12/1981-03	年次 Annual	22	設置者 Name	長壁 正幸 Masayuki OSAKABE		
改測日 Resurvey date	2004-12-30	年次 Annual	46	改測者 Name	森田 和幸 Kazuyuki MORITA		
楕円体 Ellipsoidal	GRS80	緯度 Latitude	-68° 27' 14" .7645		経度 Longitude	41° 41' 22" .8757	
座標系 Coordinate system	ITRF2000	X	1754285.970m	Y	1562445.489m	Z	-5909987.987m
平面直角座標 Rectangular plane		X		Y			
楕円体高 Ellipsoidal height	115.562m	水準標高 Elevation by leveling					
備考 Remarks							

重力測量 Gravity Survey						
観測日 Observation date	2004-12-29	年次 Annual	46	観測者 Name	森田 和幸 Kazuyuki MORITA	
重力値 G-value	982474.04mGal	正規重力値 Normal	982516.48mGal	大気重力補正值 Atm	0.86mGal	
フリーア異常 F.A Free Air anomaly	-12.99mGal	単純ブーゲー異常 B Bouguer anomaly		-23.35mGal		
備考 Remarks	標高: 92.64m Elevation: 92.64m					

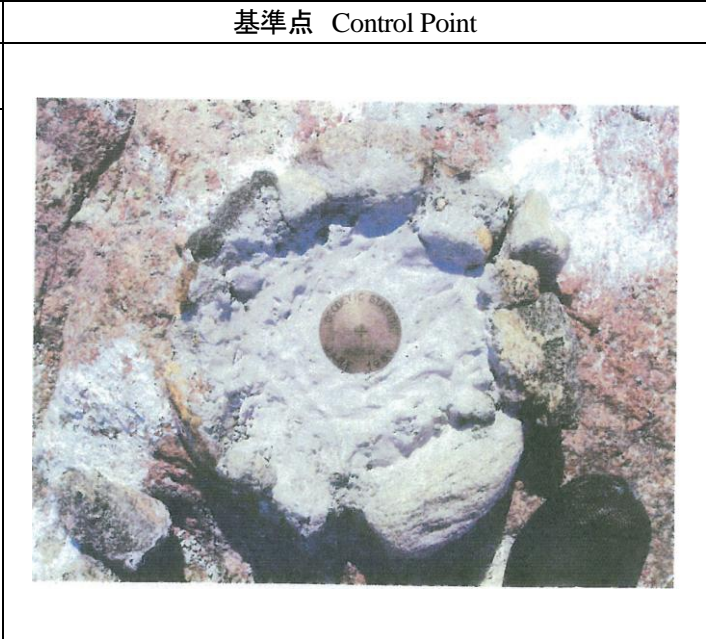
地磁気測量 Geomagnetic Survey						
観測日 Observation date		時間 UT		年次 Annual		観測者 Name
楕円体 Ellipsoidal				座標系 Coordinate system		
全磁力 F Total magnetic force		偏角 D Declination			伏角 I Inclination	
備考 Remarks						

対空標識 Airphoto Signal						
設置日 Placement date	1980-12/1981-03	年次 Annual	22	設置者 Name	長壁 正幸 Masayuki OSAKABE	
保守日 Maintenance date		年次 Annual		保守者 Name		
形状 Figure			用途 Use	空撮用 Aerial photograph	色 Color	黄 Yellow
備考 Remarks						


刺針 Pricking						
実施日 Execution date	2004-12-30	年次 Annual	46	設置者 Name	森田 和幸 Kazuyuki MORITA	
備考 Remarks						

地区名 Area	天文台岩 Tenmondai Iwa	点名 Point No.	2214
-------------	-----------------------	-----------------	------

点付近地形図 Map  
1:25,000 208 基盤目岩  
208 GOBANME IWA



地上写真 Ground Photograph



刺針写真 Pricking Photograph

地区名 Area	天文台岩 Tenmondai Iwa
-------------	-----------------------

C1-No.5      北 N      C1-No.6

