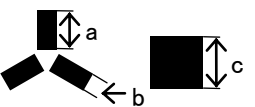


基準点明細表 Control Point Particulars

基準点コード Control point code		TRA0000002102		作成日 Creation date : 2013-08-16			
地区名 Area	二番岩 Niban Iwa	点名 Point No.	2102	図名 Map	1:25,000 206 二番岩 206 NIBAN IWA		
設置日 Placement date	1980-01-29/02-01	年次 Annual	21	設置者 Name	宮崎 清博 Kiyohiro MIYAZAKI		
改測日 Resurvey date	2004-12-27	年次 Annual	46	改測者 Name	森田 和幸 Kazuyuki MORITA		
楕円体 Ellipsoidal	GRS80	緯度 Latitude	-68° 15' 17" .1184		経度 Longitude	42° 29' 04" .3532	
座標系 Coordinate system	ITRF2000	X	1747683.360m	Y	1600589.566m	Z	-5901784.527m
平面直角座標 Rectangular plane		X		Y			
楕円体高 Ellipsoidal height	113.881m	水準標高 Elevation by leveling					
備考 Remarks	ジオイド高:23.23m Geoidal height:23.23m						

重力測量 Gravity Survey							
観測日 Observation date		年次 Annual		観測者 Name			
重力値 G-value		正規重力値 Normal		大気重力補正值 Atm			
フリーエア異常 F.A Free Air anomaly		単純ブーゲー異常 B Bouguer anomaly					
備考 Remarks							

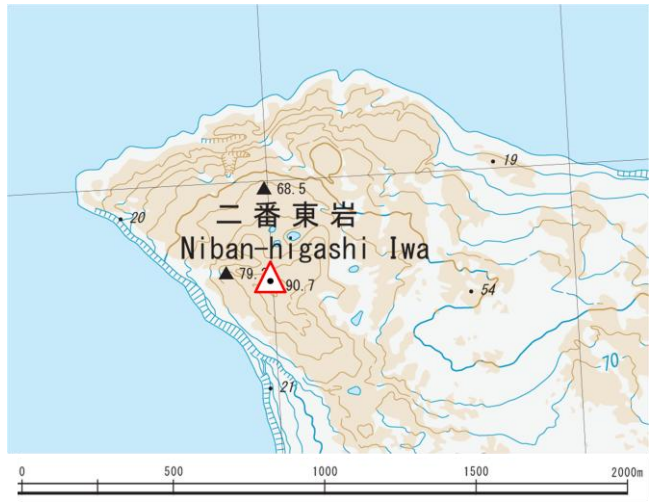
地磁気測量 Geomagnetic Survey							
観測日 Observation date		時間 UT		年次 Annual		観測者 Name	
楕円体 Ellipsoidal					座標系 Coordinate system		
全磁力 F Total magnetic force		偏角 D Declination			伏角 I Inclination		
備考 Remarks							

対空標識 Airphoto Signal							
設置日 Placement date	1980-01-29/02-01	年次 Annual	21	設置者 Name	宮崎 清博 Kiyohiro MIYAZAKI		
保守日 Maintenance date		年次 Annual		保守者 Name			
形状 Figure			a: m b: m c: m	用途 Use	空撮用 Aerial photograph	色 Color	黄 Yellow
備考 Remarks							

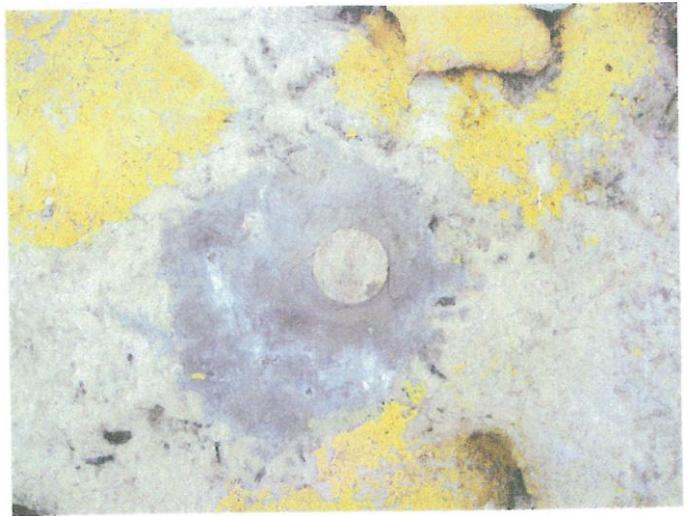
刺針 Pricking							
実施日 Execution date	2004-12-27	年次 Annual	46	設置者 Name	森田 和幸 Kazuyuki MORITA		
備考 Remarks							

地区名 Area	二番岩 Niban Iwa	点名 Point No.	2102
-------------	------------------	-----------------	------


点付近地形図 Map
1:25,000 206 二番岩
206 NIBANIWA



基準点 Control Point



地上写真 Ground Photograph



対空標識写真 Airphoto Signal Photograph

地区名 Area	二番岩 Niban Iwa
-------------	------------------

