


基準点明細表 Control Point Particulars

基準点コード Control point code		TRA0000001302		作成日 Creation date : 2013-08-16			
地区名 Area	日の出岬 HINODE MISAKI	点名 Point No.	1302	図名 Map	1:25,000 205 日の出岬 205 HINODE MISAKI		
設置日 Placement date	1971-12-31/ 1972-01-10	年次 Annual	13	設置者 Name	木村 幸吉 Kokichi KIMURA		
改測日 Resurvey date	2008-02-12	年次 Annual	49	改測者 Name	高畑 嘉之 Yoshiyuki TAKABATAKE		
楕円体 Ellipsoidal	GRS80	緯度 Latitude	-68° 08' 59" .9040		経度 Longitude	42° 42' 14" .1730	
座標系 Coordinate system	ITRF2000	X	1749526.175m	Y	1614638.887m	Z	-5897478.250m
平面直角座標 Rectangular plane		X		Y			
楕円体高 Ellipsoidal height	150.083m	水準標高 Elevation by leveling					
備考 Remarks							

重力測量 Gravity Survey					
観測日 Observation date		年次 Annual		観測者 Name	
重力値 G-value		正規重力値 Normal		大気重力補正值 Atm	
フリーア異常 F.A Free Air anomaly		単純ブーゲー異常 B Bouguer anomaly			
備考 Remarks					

地磁気測量 Geomagnetic Survey					
観測日 Observation date		時間 UT		年次 Annual	観測者 Name
楕円体 Ellipsoidal				座標系 Coordinate system	
全磁力 F Total magnetic force		偏角 D Declination		伏角 I Inclination	
備考 Remarks					

対空標識 Airphoto Signal					
設置日 Placement date	1971-12-31/ 1972-01-10	年次 Annual	13	設置者 Name	木村 幸吉 Kokichi KIMURA
保守日 Maintenance date		年次 Annual		保守者 Name	
形状 Figure			用途 Use	空撮用 Aerial photograph	色 Color
備考 Remarks					白 White

刺針 Pricking					
実施日 Execution date	1971-12-31/ 1972-01-10	年次 Annual	13	設置者 Name	木村 幸吉 Kokichi KIMURA
備考 Remarks					

地区名 Area	日の出岬 HINODE MISAKI	点名 Point No.	1302
-------------	-----------------------	-----------------	------



点付近地形図 Map

基準点 Control Point

1:25,000 205 日の出岬
205 HINODE MISAKI



地上写真 Ground Photograph



刺針写真 Pricking Photograph

地区名 Area	
-------------	--

C-No. 北 N ↑ C-No.