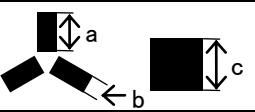


基準点明細表 Control Point Particulars

基準点コード Control point code		TRA0000001016		作成日 Creation date : 2013-08-16			
地区名 Area	ネスオイヤ Nesøya	点名 Point No.	1016	図名 Map	1:25,000 215 オングル諸島 215 ONGUL SHOTO		
設置日 Placement date	1978-02-01/03	年次 Annual	19	設置者 Name	國見 利夫 Toshio KUNIMI		
改測日 Resurvey date		年次 Annual	33	改算者 Name	渡邊 和夫 Kazuo WATANABE		
楕円体 Ellipsoidal	GRS80	緯度 Latitude	-68° 59' 45" .5910		経度 Longitude	39° 35' 01" .3740	
座標系 Coordinate system	ITRF2000	X	1767085.122m	Y	1461014.162m	Z	-5931849.022m
平面直角座標 Rectangular plane		X		Y			
楕円体高 Ellipsoidal height	38.69m	水準標高 Elevation by leveling					
備考 Remarks	隣接改測点の新旧座標差による改算。楕円体高は天測点のジオイド高を使用 Correction values at the nearest resurveyed point are applied. Ellipsoidal height uses the geoidal height of ASTRO						

重力測量 Gravity Survey					
観測日 Observation date		年次 Annual		観測者 Name	
重力値 G-value		正規重力値 Normal		大気重力補正值 Atm	
フリーエア異常 F.A Free Air anomaly		単純ブーゲー異常 B Bouguer anomaly			
備考 Remarks					

地磁気測量 Geomagnetic Survey					
観測日 Observation date		時間 UT		年次 Annual	観測者 Name
楕円体 Ellipsoidal				座標系 Coordinate system	
全磁力 F Total magnetic force		偏角 D Declination		伏角 I Inclination	
備考 Remarks					

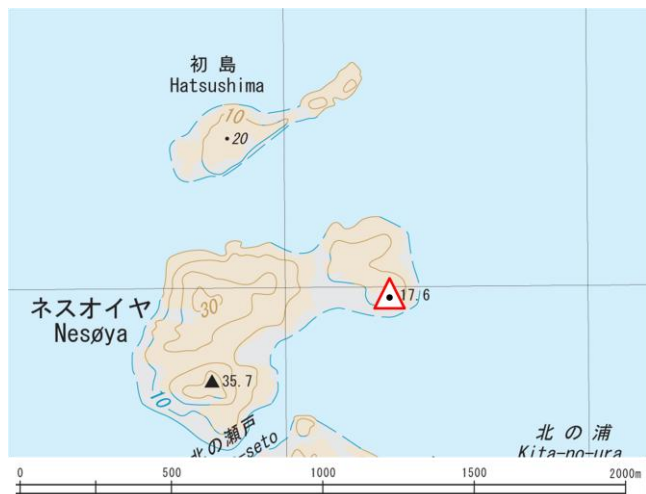
対空標識 Airphoto Signal					
設置日 Placement date	1991-02-12	年次 Annual	32	設置者 Name	中島 最郎 Sairo NAKAJIMA
保守日 Maintenance date		年次 Annual		保守者 Name	
形状 Figure			用途 Use	空撮用 Aerial photograph	色 Color
備考 Remarks	a: 0.9 m b: 0.3 m c: m				白 White
備考 Remarks					

刺針 Pricking					
実施日 Execution date		年次 Annual		設置者 Name	
備考 Remarks					


地区名 Area	ネスオイヤ Nesøya	点名 Point No.	1016
-------------	-----------------	-----------------	------

点付近地形図 Map	基準点 Control Point
------------	-------------------

1:25,000 215 オンゲル諸島
215 ONGUL SHOTO



地上写真 Ground Photograph



対空標識写真 Airphoto Signal Photograph

地区名 Area	ネスオイヤ Nesøya
-------------	-----------------

C9-No.3



C9-No.5

