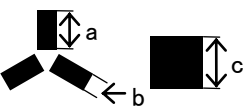


基準点明細表 Control Point Particulars

基準点コード Control point code		TRA0000001013		作成日 Creation date : 2013-08-16			
地区名 Area	奥岩 Okuiwa	点名 Point No.	1013	図名 Map	1:25,000 211 奥岩 211 OKUIWA		
設置日 Placement date	1978-01-24/31	年次 Annual	19	設置者 Name	國見 利夫 Toshio KUNIMI		
改測日 Resurvey date	2002-01-05	年次 Annual	43	改測者 Name	松尾 健一 Kenichi MATSUO		
楕円体 Ellipsoidal	GRS80	緯度 Latitude	-68° 42' 53" .9895		経度 Longitude	40° 48' 50" .5509	
座標系 Coordinate system	ITRF2000	X	1757429.757m	Y	1517724.448m	Z	-5920530.532m
平面直角座標 Rectangular plane		X		Y			
楕円体高 Ellipsoidal height	26.144m	水準標高 Elevation by leveling					
備考 Remarks	ジオイド高:21.96m Geoidal height:21.96m						

重力測量 Gravity Survey							
観測日 Observation date	2002-01-05	年次 Annual	43	観測者 Name	松尾 健一 Kenichi MATSUO		
重力値 G-value	982499.75mGal	正規重力値 Normal	982532.63mGal	大気重力補正值 Atm	0.87mGal		
フリーエア異常 F.A Free Air anomaly	-30.72mGal	単純ブーゲー異常 B Bouguer anomaly		-31.19mGal			
備考 Remarks	標高:4.18m Elevation:4.18m						

地磁気測量 Geomagnetic Survey							
観測日 Observation date		時間 UT		年次 Annual		観測者 Name	
楕円体 Ellipsoidal					座標系 Coordinate system		
全磁力 F Total magnetic force				偏角 D Declination			伏角 I Inclination
備考 Remarks							

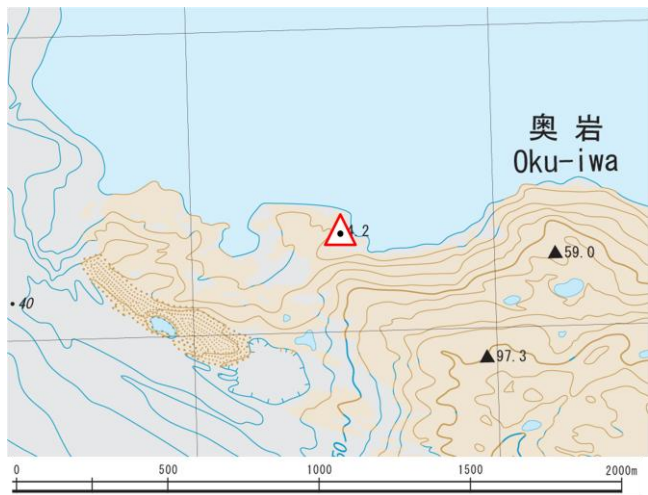
対空標識 Airphoto Signal							
設置日 Placement date	1978-01-26	年次 Annual	19	設置者 Name	國見 利夫 Toshio KUNIMI		
保守日 Maintenance date	2002-01-04/06	年次 Annual	43	改測者 Name	松尾 健一 Kenichi MATSUO		
形状 Figure			a: m b: m c: m	用途 Use	空撮用 Aerial photograph	色 Color	白 White
備考 Remarks	4 枚羽 4 sheets						

刺針 Pricking							
実施日 Execution date	2002-01-05	年次 Annual	43	設置者 Name	松尾 健一 Kenichi MATSUO		
備考 Remarks							


地区名 Area	奥岩 Okuiwa	点名 Point No.	1013
-------------	--------------	-----------------	------

点付近地形図 Map
1:25,000 211 奥岩
211 OKUIWA

基準点 Control Point



地上写真 Ground Photograph



刺針写真 Pricking Photograph

地区名 Area	奥岩 Okuiwa
-------------	--------------

C45AV-3

C3-No.2 北 N C3-No.3

