


## 基準点明細表 Control Point Particulars

基準点コード Control point code		TRA0000000236		作成日 Creation date : 2013-08-16			
地区名 Area	新南岩 Shinnan Iwa	点名 Point No.	236	図名 Map	1:25,000 201 新南岩 201 SHINNAN IWA		
設置日 Placement date	1974-02-11/14	年次 Annual	15	設置者 Name	吉村 愛一郎 阿部 正勝 金子 秀樹 A. YOSHIMURA M. ABE H. KANEKO		
改測日 Resurvey date		年次 Annual	37	改算者 Name	木村 勲 Isao KIMURA		
楕円体 Ellipsoidal	GRS80	緯度 Latitude	-67° 56' 24" .3530		経度 Longitude	44° 33' 36" .3440	
座標系 Coordinate system	ITRF2000	X	1711781.128m	Y	1685695.533m	Z	-5888732.777m
平面直角座標 Rectangular plane		X		Y			
楕円体高 Ellipsoidal height	157.34m	水準標高 Elevation by leveling					
備考 Remarks	隣接改測点の新旧座標差による改算。楕円体高は 223 のジオイド高を使用 Correction values at the nearest resurveyed point are applied. Ellipsoidal height uses the geoidal height of 223.						


重力測量 Gravity Survey			
観測日 Observation date		年次 Annual	観測者 Name
重力値 G-value		正規重力値 Normal	大気重力補正值 Atm
フリーエア異常 F.A Free Air anomaly		単純ブーゲー異常 B Bouguer anomaly	
備考 Remarks			

地磁気測量 Geomagnetic Survey			
観測日 Observation date	時間 UT	年次 Annual	観測者 Name
楕円体 Ellipsoidal	座標系 Coordinate system		
全磁力 F Total magnetic force	偏角 D Declination		伏角 I Inclination
備考 Remarks			


対空標識 Airphoto Signal							
設置日 Placement date	1974-02-11/14	年次 Annual	15	設置者 Name	吉村 愛一郎 阿部 正勝 金子 秀樹 A. YOSHIMURA M. ABE H. KANEKO		
保守日 Maintenance date		年次 Annual		保守者 Name			
形状 Figure			用途 Use			色 Color	
備考 Remarks							

刺針 Pricking							
実施日 Execution date	1974-02-11/14	年次 Annual	15	設置者 Name	吉村 愛一郎 阿部 正勝 金子 秀樹 A. YOSHIMURA M. ABE H. KANEKO		
備考 Remarks							

地区名 Area	新南岩 Shinnan Iwa	点名 Point No.	236
-------------	--------------------	-----------------	-----

点付近地形図 Map		基準点 Control Point	
1:25,000 201 新南岩 201 SHINNAN IWA			
			

地上写真 Ground Photograph			

刺針写真 Pricking Photograph			
地区名 Area			
	C-No.		C-No.