


基準点明細表 Control Point Particulars

基準点コード Control point code		TRA0000000232		作成日 Creation date : 2013-08-16			
地区名 Area	ストランニッパ Strandnibba	点名 Point No.	232	図名 Map	1:25,000 225 ストランニッパ 225 STRANDNIBBA		
設置日 Placement date	1974-01-26/02-02	年次 Annual	15	設置者 Name	吉村 愛一郎 阿部 正勝 金子 秀樹 A. YOSHIMURA M. ABE H. KANEKO		
改測日 Resurvey date	2001-02-02	年次 Annual	42	改測者 Name	木村 勲 Isao KIMURA		
楕円体 Ellipsoidal	GRS80	緯度 Latitude	-69° 58' 39" .9463		経度 Longitude	38° 48' 22" .4138	
座標系 Coordinate system	ITRF2000	X	1706822.218m	Y	1372625.694m	Z	-5970260.129m
平面直角座標 Rectangular plane		X		Y			
楕円体高 Ellipsoidal height	73.507m	水準標高 Elevation by leveling					
備考 Remarks							

重力測量 Gravity Survey						
観測日 Observation date	1999-01-13	年次 Annual	40	観測者 Name	安藤 久 Hisashi ANDO	
重力値 G-value	982553.85mGal	正規重力値 Normal	982608.35mGal	大気重力補正值 Atm	0.86mGal	
フリーエア異常 F.A Free Air anomaly	-37.17mGal	単純ブーゲー異常 B Bouguer anomaly		-43.15mGal		
備考 Remarks	標高:53.36m Elevation:53.36m					

地磁気測量 Geomagnetic Survey						
観測日 Observation date		時間 UT		年次 Annual		観測者 Name
楕円体 Ellipsoidal				座標系 Coordinate system		
全磁力 F Total magnetic force		偏角 D Declination			伏角 I Inclination	
備考 Remarks						

対空標識 Airphoto Signal						
設置日 Placement date	1974-01-26/02-02	年次 Annual	15	設置者 Name	吉村 愛一郎 阿部 正勝 金子 秀樹 A. YOSHIMURA M. ABE H. KANEKO	
保守日 Maintenance date		年次 Annual		保守者 Name		
形状 Figure			用途 Use	空撮用 Aerial photograph	色 Color	黄 Yellow
備考 Remarks						

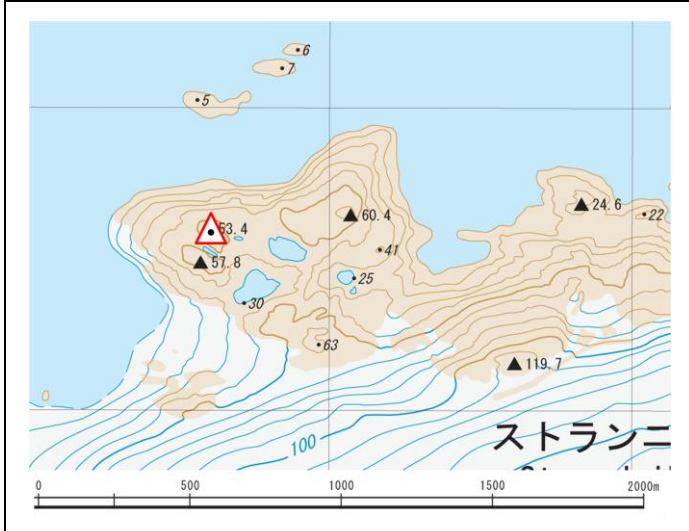
刺針 Pricking						
実施日 Execution date	2001-02-01	年次 Annual	42	設置者 Name	木村 勲 Isao KIMURA	
備考 Remarks						

地区名 Area	ストランニッパ Strandnibba	点名 Point No.	232
-------------	------------------------	-----------------	-----


点付近地形図 Map

基準点 Control Point

1:25,000 225 ストランニッパ
225 STRANDNIBBA



地上写真 Ground Photograph



刺針写真 Pricking Photograph

地区名 Area	ストランニッパ Strandnibba
-------------	------------------------

C41AV-6

C2-No.12



C2-No.11

