


基準点明細表 Control Point Particulars

基準点コード Control point code		TRA0000000191		作成日 Creation date : 2013-08-16			
地区名 Area	明るい岬 Akarui Misaki	点名 Point No.	191	図名 Map	1:25,000 209 明るい岬 209 AKARUI MISAKI		
設置日 Placement date	1980-01-24/29	年次 Annual	21	設置者 Name	宮崎 清博 Kiyohiro MIYAZAKI		
改測日 Resurvey date	2008-02-02	年次 Annual	49	改測者 Name	高畑 嘉之 Yoshiyuki TAKABATAKE		
楕円体 Ellipsoidal	GRS80	緯度 Latitude	-68° 30' 14" .1740		経度 Longitude	41° 23' 52" .7660	
座標系 Coordinate system	ITRF2000	X	1758326.929m	Y	1550064.117m	Z	-5911988.063m
平面直角座標 Rectangular plane		X		Y			
楕円体高 Ellipsoidal height	73.462m	水準標高 Elevation by leveling					
備考 Remarks							

重力測量 Gravity Survey							
観測日 Observation date		年次 Annual		観測者 Name			
重力値 G-value		正規重力値 Normal		大気重力補正值 Atm			
フリーア異常 F.A Free Air anomaly		単純ブーゲー異常 B Bouguer anomaly					
備考 Remarks							

地磁気測量 Geomagnetic Survey							
観測日 Observation date		時間 UT		年次 Annual		観測者 Name	
楕円体 Ellipsoidal					座標系 Coordinate system		
全磁力 F Total magnetic force		偏角 D Declination			伏角 I Inclination		
備考 Remarks							

対空標識 Airphoto Signal							
設置日 Placement date		年次 Annual		設置者 Name			
保守日 Maintenance date		年次 Annual		保守者 Name			
形状 Figure			a: m b: m c: m	用途 Use	空撮用 Aerial photograph	色 Color	黄 Yellow
備考 Remarks							

刺針 Pricking							
実施日 Execution date	1980-01-24/29	年次 Annual	21	設置者 Name	宮崎 清博 Kiyohiro MIYAZAKI		
備考 Remarks							

地区名 Area	明るい岬 Akarui Misaki	点名 Point No.	191
-------------	-----------------------	-----------------	-----


点付近地形図 Map

基準点 Control Point

1:25,000 209 明るい岬
209 AKARUI MISAKI




地上写真 Ground Photograph



刺針写真 Pricking Photograph

地区名 Area	
-------------	--

C-No.  C-No.