


基準点明細表 Control Point Particulars

基準点コード Control point code		TRA0000000190		作成日 Creation date : 2013-08-16			
地区名 Area	Rundvågskollane	点名 Point No.	190	図名 Map	1:25,000 224 Rundvågskollane 224 RUNDVÅGSHETTA		
設置日 Placement date	1975-01-27/02-02	年次 Annual	16	設置者 Name	石原 正男 真部 允宏 Masao ISHIHARA Masahiro MANABE		
改測日 Resurvey date	2005-12-21	年次 Annual	47	改測者 Name	岡村 盛司 Seiji OKAMURA		
楕円体 Ellipsoidal	GRS80	緯度 Latitude	-69° 51' 04" .9140		経度 Longitude	39° 14' 01" .7392	
座標系 Coordinate system	ITRF2000	X	1706875.070m	Y	1393771.659m	Z	-5965719.657m
平面直角座標 Rectangular plane		X		Y			
楕円体高 Ellipsoidal height	395.389m	水準標高 Elevation by leveling					
備考 Remarks							


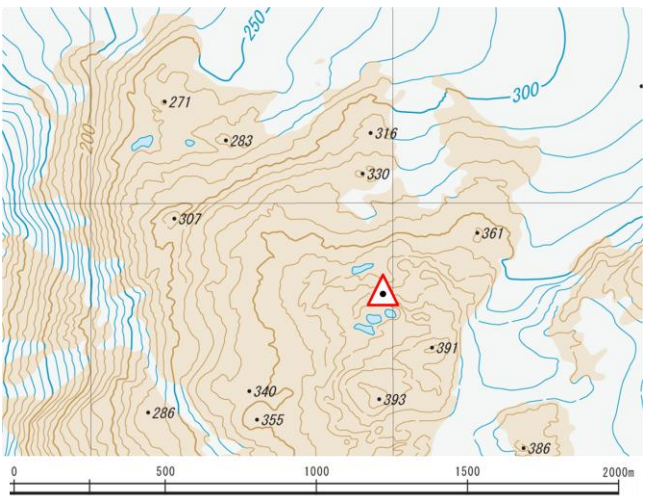
重力測量 Gravity Survey							
観測日 Observation date		年次 Annual		観測者 Name			
重力値 G-value		正規重力値 Normal		大気重力補正值 Atm			
フリーエア異常 F.A Free Air anomaly		単純ブーゲー異常 B Bouguer anomaly					
備考 Remarks							

地磁気測量 Geomagnetic Survey							
観測日 Observation date		時間 UT		年次 Annual		観測者 Name	
楕円体 Ellipsoidal					座標系 Coordinate system		
全磁力 F Total magnetic force		偏角 D Declination			伏角 I Inclination		
備考 Remarks							

対空標識 Airphoto Signal							
設置日 Placement date	1975-01-27/02-02	年次 Annual	16	設置者 Name	石原 正男 真部 允宏 Masao ISHIHARA Masahiro MANABE		
保守日 Maintenance date		年次 Annual		保守者 Name			
形状 Figure			a: 0.9 m b: 0.3 m c: m	用途 Use	空撮用 Aerial photograph	色 Color	黄 Yellow
備考 Remarks							

刺針 Pricking							
実施日 Execution date	2005-12-21	年次 Annual	47	設置者 Name	岡村 盛司 Seiji OKAMURA		
備考 Remarks							

地区名 Area	ルンドボークスコラネ Rundvågskollane	点名 Point No.	190
-------------	-------------------------------	-----------------	-----

点付近地形図 Map	基準点 Control Point
1:25,000 224 ルンドボークスヘッタ 224 RUNDVÅGSHETTA	
	

地上写真 Ground Photograph

	
--	---

刺針写真 Pricking Photograph

地区名 Area	ルンドボークスコラネ Rundvågskollane	C41AV-6
-------------	-------------------------------	---------

C2-No.2	東 E	C2-No.3
