


基準点明細表 Control Point Particulars

基準点コード Control point code		TRA0000000167		作成日 Creation date : 2013-08-16			
地区名 Area	ストランニッパ Strandnibba	点名 Point No.	167	図名 Map	1:25,000 225 ストランニッパ 225 STRANDNIBBA		
設置日 Placement date	1975-08-08/29	年次 Annual	16	設置者 Name	真部 允宏 Masahiro MANABE	中条 賢治 Kenji CHUJO	
改測日 Resurvey date		年次 Annual	42	改算者 Name	木村 勲 Isao KIMURA		
楕円体 Ellipsoidal	GRS80	緯度 Latitude	-69° 59' 14" .3710		経度 Longitude	38° 46' 19" .7760	
座標系 Coordinate system	ITRF2000	X	1706843.888m	Y	1370972.762m	Z	-5970580.734m
平面直角座標 Rectangular plane		X		Y			
楕円体高 Ellipsoidal height	26.07m	水準標高 Elevation by leveling					
備考 Remarks	隣接改測点の新旧座標差による改算。楕円体高は 234 のジオイド高を使用 Correction values at the nearest resurveyed point are applied. Ellipsoidal height uses the geoidal height of 234						

重力測量 Gravity Survey							
観測日 Observation date		年次 Annual		観測者 Name			
重力値 G-value		正規重力値 Normal		大気重力補正值 Atm			
フリーエア異常 F.A Free Air anomaly		単純ブーゲー異常 B Bouguer anomaly					
備考 Remarks							

地磁気測量 Geomagnetic Survey							
観測日 Observation date		時間 UT		年次 Annual		観測者 Name	
楕円体 Ellipsoidal					座標系 Coordinate system		
全磁力 F Total magnetic force		偏角 D Declination			伏角 I Inclination		
備考 Remarks							

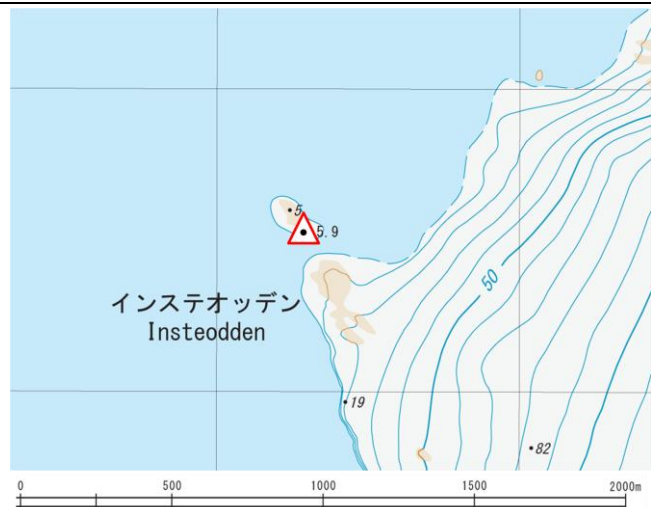
対空標識 Airphoto Signal							
設置日 Placement date		年次 Annual		設置者 Name			
保守日 Maintenance date		年次 Annual		保守者 Name			
形状 Figure			a: m b: m c: m	用途 Use		色 Color	
備考 Remarks							

刺針 Pricking							
実施日 Execution date		年次 Annual		設置者 Name			
備考 Remarks							


地区名 Area	ストランニッバ Strandnibba	点名 Point No.	167
-------------	------------------------	-----------------	-----

点付近地形図 Map	基準点 Control Point
------------	-------------------

1:25,000 225 ストランニッバ
225 STRANDNIBBA



地上写真 Ground Photograph



刺針写真 Pricking Photograph

地区名 Area	
-------------	--

C-No. 北 N ↑ C-No.

