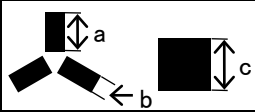


## 基準点明細表 Control Point Particulars

基準点コード Control point code		TRA0000000157		作成日 Creation date : 2014-6-16			
地区名 Area	Rundvågshetta	点名 Point No.	157	図名 Map	1:25,000 224 Rundvågshetta 224 RUNDVÅGSHETTA		
設置日 Placement date	1974-01-26/02-02	年次 Annual	15	設置者 Name	吉村 愛一郎 阿部 正勝 金子 秀樹 A. YOSHIMURA M. ABE H. KANEKO		
改測日 Resurvey date	2010-01-21	年次 Annual	51	改測者 Name	菅原 安宏 Yasuhiro SUGAWARA		
楕円体 Ellipsoidal	GRS80	緯度 Latitude	-69° 54' 27" .2387		経度 Longitude	39° 01' 20" .8712	
座標系 Coordinate system	ITRF2000	X	1707340.690m	Y	1383685.950m	Z	-5967559.751m
平面直角座標 Rectangular plane		X		Y			
楕円体高 Ellipsoidal height	58.014m	水準標高 Elevation by leveling					
備考 Remarks							

重力測量 Gravity Survey						
観測日 Observation date	1994-01-14	年次 Annual	35	観測者 Name	池田 尚應 Hisao IKEDA	
重力値 G-value	982558.97mGal	正規重力値 Normal	982604.26mGal	大気重力補正值 Atm	0.87mGal	
フリーア異常 F.A Free Air anomaly	-32.43mGal	単純 $\gamma$ - $\gamma$ -異常 B Bouguer anomaly		-36.78mGal		
備考 Remarks	標高: 38.84m Elevation: 38.84m					

地磁気測量 Geomagnetic Survey						
観測日 Observation date		時間 UT		年次 Annual		観測者 Name
楕円体 Ellipsoidal				座標系 Coordinate system		
全磁力 F Total magnetic force			偏角 D Declination			伏角 I Inclination
備考 Remarks						

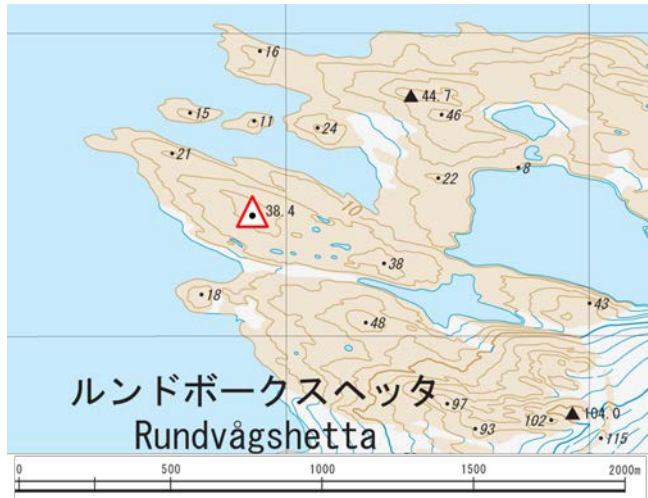
対空標識 Airphoto Signal							
設置日 Placement date	1974-01-26/02-02	年次 Annual	15	設置者 Name	吉村 愛一郎 阿部 正勝 金子 秀樹 A. YOSHIMURA M. ABE H. KANEKO		
保守日 Maintenance date		年次 Annual		保守者 Name			
形状 Figure			a: 0.9 m b: 0.3 m c: m	用途 Use	空撮用 Aerial photograph	色 Color	黄 Yellow
備考 Remarks							

刺針 Pricking						
実施日 Execution date	1983-01-12	年次 Annual	24	設置者 Name	豊田 友夫 Tomoo TOYODA	
備考 Remarks						


地区名 Area	ルンドボークスヘッタ Rundvågshetta	点名 Point No.	157
-------------	-----------------------------	-----------------	-----

点付近地形図 Map  
1:25,000 224 ルンドボークスヘッタ  
224 RUNDVÅGSHETTA

基準点 Control Point



地上写真 Ground Photograph



刺針写真 Pricking Photograph

地区名 Area	ルンドボークスヘッタ Rundvågshetta	16AV
-------------	-----------------------------	------

C11-No.6



C11-No.7

