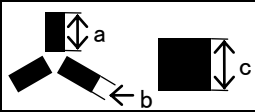


基準点明細表 Control Point Particulars

| | | | | | | | |
|-----------------------------|----------------------|-------------------------------|--------------------|--------------------------------|--|-------------------|---------------|
| 基準点コード Control point code | | TRA0000000153 | | 作成日 Creation date : 2013-08-16 | | | |
| 地区名 Area | スカルブスネス SKARVSNES | 点名 Point No. | 153 | 図名 Map | 1:25,000 219 スカルブスネス 219 SKARVSNES | | |
| 設置日 Placement date | 1973-02-12/20 | 年次 Annual | 14 | 設置者 Name | 富樫 昭二 佐藤 昇 阿部義昭 S. TOGASHI N. SATO Y. ABE | | |
| 改測日 Resurvey date | 1997-01-29 | 年次 Annual | 38 | 改測者 Name | 大滝 修 Osamu OOTAKI | | |
| 楕円体 Ellipsoidal | GRS80 | 緯度 Latitude | -69° 27' 50" .6349 | | 経度 Longitude | 39° 44' 42" .6082 | |
| 座標系 Coordinate system | ITRF2000 | X | 1725457.214m | Y | 1434801.513m | Z | -5950483.839m |
| 平面直角座標 Rectangular plane | | X | | Y | | | |
| 楕円体高 Ellipsoidal height | 165.557m | 水準標高 Elevation by leveling | | | | | |
| 備考 Remarks | | | | | | | |


| 重力測量 Gravity Survey | | | | | | | |
|---------------------------------|--|---|--|----------------|--|--|--|
| 観測日 Observation date | | 年次 Annual | | 観測者 Name | | | |
| 重力値 G-value | | 正規重力値 Normal | | 大気重力補正值 Atm | | | |
| フリーエア異常 F.A Free Air anomaly | | 単純 γ - η -異常 B Bouguer anomaly | | | | | |
| 備考 Remarks | | | | | | | |

| 地磁気測量 Geomagnetic Survey | | | | | | | |
|-------------------------------|--|---------------------|--|--------------|--------------------------|-------------|--|
| 観測日 Observation date | | 時間 UT | | 年次 Annual | | 観測者 Name | |
| 楕円体 Ellipsoidal | | | | | 座標系 Coordinate system | | |
| 全磁力 F Total magnetic force | | 偏角 D Declination | | | 伏角 I Inclination | | |
| 備考 Remarks | | | | | | | |

| 対空標識 Airphoto Signal | | | | | | | |
|-------------------------|---|--------------|----------------------|-------------|--|------------|--|
| 設置日 Placement date | | 年次 Annual | | 設置者 Name | | | |
| 保守日 Maintenance date | | 年次 Annual | | 保守者 Name | | | |
| 形状 Figure |  | | a: m b: m c: m | 用途 Use | | 色 Color | |
| 備考 Remarks | | | | | | | |

| 刺針 Pricking | | | | | | | |
|-----------------------|------------|--------------|----|-------------|----------------------|--|--|
| 実施日 Execution date | 1997-01-29 | 年次 Annual | 38 | 設置者 Name | 大滝 修 Osamu OOTAKI | | |
| 備考 Remarks | | | | | | | |



| | | | |
|-------------|----------------------|-----------------|-----|
| 地区名 Area | スカルブスネス SKARVSNES | 点名 Point No. | 153 |
|-------------|----------------------|-----------------|-----|

| | |
|---|-------------------|
| 点付近地形図 Map | 基準点 Control Point |
| 1:25,000 219 スカルブスネス 219 SKARVSNES | |
|  | |

地上写真 Ground Photograph

| | |
|--|--|
|  | |
|--|--|

刺針写真 Pricking Photograph

| | | |
|--|----------------------|-----------|
| 地区名 Area | スカルブスネス SKARVSNES | C34AV-1 |
|  | | |
| C14-No.29 | | C14-No.30 |
|  | | |