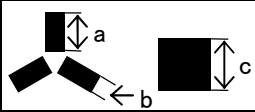


基準点明細表 Control Point Particulars

基準点コード Control point code		TRA0000000128		作成日 Creation date : 2013-08-16			
地区名 Area	ヒューカ KJUKA	点名 Point No.	128	図名 Map	1:25,000 220 ヒューカ及びスカーレン 220 KJUKA and SKALLEN		
設置日 Placement date	1973-02-01/07	年次 Annual	14	設置者 Name	富樫 昭二	佐藤 昇	阿部義昭
改測日 Resurvey date	2007-12-28	年次 Annual	49	改測者 Name	高畑 嘉之 Yoshiyuki TAKABATAKE		
楕円体 Ellipsoidal	GRS80	緯度 Latitude	-69° 35' 50" .9290		経度 Longitude	39° 47' 27" .6590	
座標系 Coordinate system	ITRF2000	X	1713640.329m	Y	1427296.148m	Z	-5955849.756m
平面直角座標 Rectangular plane		X		Y			
楕円体高 Ellipsoidal height	337.386m	水準標高 Elevation by leveling					
備考 Remarks							

重力測量 Gravity Survey							
観測日 Observation date		年次 Annual		観測者 Name			
重力値 G-value		正規重力値 Normal		大気重力補正值 Atm			
フリーエア異常 F.A Free Air anomaly		単純ブーゲー異常 B Bouguer anomaly					
備考 Remarks							

地磁気測量 Geomagnetic Survey							
観測日 Observation date		時間 UT		年次 Annual		観測者 Name	
楕円体 Ellipsoidal					座標系 Coordinate system		
全磁力 F Total magnetic force		偏角 D Declination			伏角 I Inclination		
備考 Remarks							


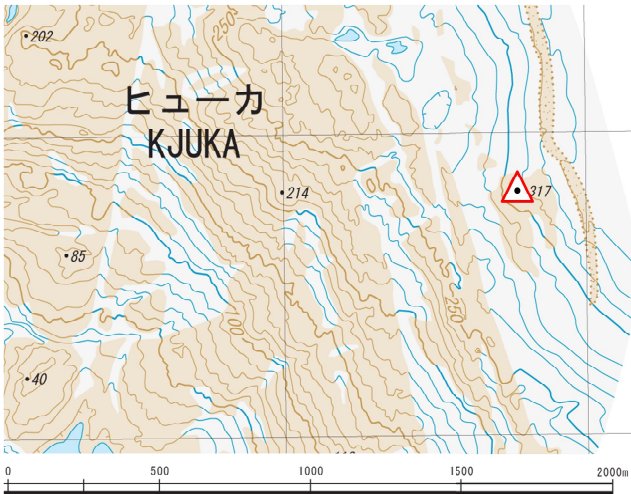
対空標識 Airphoto Signal							
設置日 Placement date		年次 Annual		設置者 Name			
保守日 Maintenance date		年次 Annual		保守者 Name			
形状 Figure			a: m b: m c: m	用途 Use	空撮用 Aerial photograph	色 Color	白 White
備考 Remarks							

刺針 Pricking							
実施日 Execution date	1973-02-01/07	年次 Annual	14	設置者 Name	富樫 昭二	佐藤 昇	阿部義昭
備考 Remarks							

地区名 Area	ヒューカ KJUKA	点名 Point No.	128
-------------	---------------	-----------------	-----

点付近地形図 Map
1:25,000 220 ヒューカ及びスカーレン
220 KJUKA and SKALLEN

基準点 Control Point



地上写真 Ground Photograph



刺針写真 Pricking Photograph

地区名 Area	
-------------	--

C-No.



C-No.