


## 基準点明細表 Control Point Particulars

基準点コード Control point code		TRA0000000122		作成日 Creation date : 2013-08-16			
地区名 Area	テーレン TELEN	点名 Point No.	122	図名 Map	1:25,000 220 ヒューカ及びスカーレン 220 KJUKA and SKALLEN		
設置日 Placement date	1973-02-01/07	年次 Annual	14	設置者 Name	富樫 昭二	佐藤 昇	阿部義昭
改測日 Resurvey date	2006-01-19	年次 Annual	47	改測者 Name	岡村 盛司 Seiji OKAMURA		
楕円体 Ellipsoidal	GRS80	緯度 Latitude	-69° 39' 02" .1817		経度 Longitude	39° 42' 49" .6777	
座標系 Coordinate system	ITRF2000	X	1711233.012m	Y	1421389.370m	Z	-5957719.312m
平面直角座標 Rectangular plane		X		Y			
楕円体高 Ellipsoidal height	130.410m	水準標高 Elevation by leveling					
備考 Remarks							

重力測量 Gravity Survey					
観測日 Observation date		年次 Annual		観測者 Name	
重力値 G-value		正規重力値 Normal		大気重力補正值 Atm	
フリーア異常 F.A Free Air anomaly		単純ブーゲー異常 B Bouguer anomaly			
備考 Remarks					

地磁気測量 Geomagnetic Survey					
観測日 Observation date		時間 UT		年次 Annual	観測者 Name
楕円体 Ellipsoidal				座標系 Coordinate system	
全磁力 F Total magnetic force		偏角 D Declination		伏角 I Inclination	
備考 Remarks					

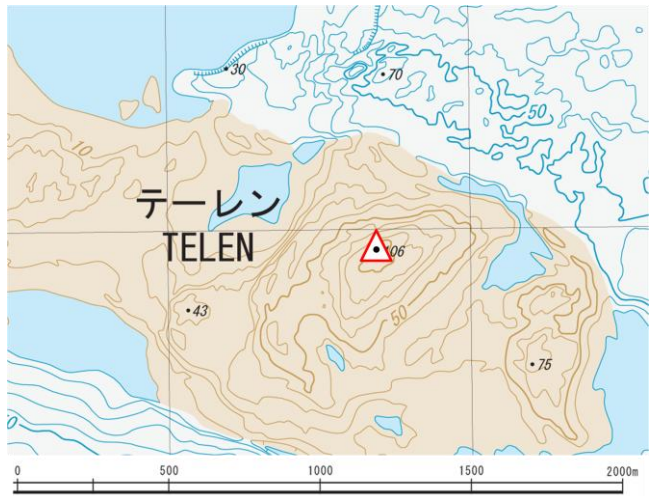
対空標識 Airphoto Signal					
設置日 Placement date		年次 Annual		設置者 Name	
保守日 Maintenance date		年次 Annual		保守者 Name	
形状 Figure			用途 Use		色 Color
備考 Remarks					

刺針 Pricking					
実施日 Execution date	2006-01-19	年次 Annual	47	設置者 Name	岡村 盛司 Seiji OKAMURA
備考 Remarks					


地区名 Area	テーレン TELEN	点名 Point No.	122
-------------	---------------	-----------------	-----

点付近地形図 Map  
1:25,000 220 ヒューカ及びブスカレン  
220 KJUKA and SKALLEN

基準点 Control Point



地上写真 Ground Photograph



刺針写真 Pricking Photograph

地区名 Area	テーレン TELEN	C41AV-6
-------------	---------------	---------



C2-No.11

C2-No.10

