


基準点明細表 Control Point Particulars

基準点コード Control point code		TRA0000000118		作成日 Creation date : 2013-08-16			
地区名 Area	スカレビークスハンセン SKALLEVIKSHALSEN	点名 Point No.	118	図名 Map	1:25,000 221 スカーレン 221 SKALLEN		
設置日 Placement date	1971-09-28/10-09	年次 Annual	12	設置者 Name	小林 弘司 Koji KOBAYASHI		
改測日 Resurvey date		年次 Annual	42	改算者 Name	木村 勲 Isao KIMURA		
楕円体 Ellipsoidal	GRS80	緯度 Latitude	-69° 41' 10" .4940		経度 Longitude	39° 23' 59" .8340	
座標系 Coordinate system	ITRF2000	X	1716116.219m	Y	1409631.442m	Z	-5959115.642m
平面直角座標 Rectangular plane		X		Y			
楕円体高 Ellipsoidal height	146.16m	水準標高 Elevation by leveling					
備考 Remarks	隣接改測点の新旧座標差による改算。楕円体高は SN-7 のジオイド高を使用 Correction values at the nearest resurveyed point are applied. Ellipsoidal height uses the geoidal height of SN-7.						

重力測量 Gravity Survey					
観測日 Observation date		年次 Annual		観測者 Name	
重力値 G-value		正規重力値 Normal		大気重力補正值 Atm	
フリーエア異常 F.A Free Air anomaly		単純ブーゲー異常 B Bouguer anomaly			
備考 Remarks					

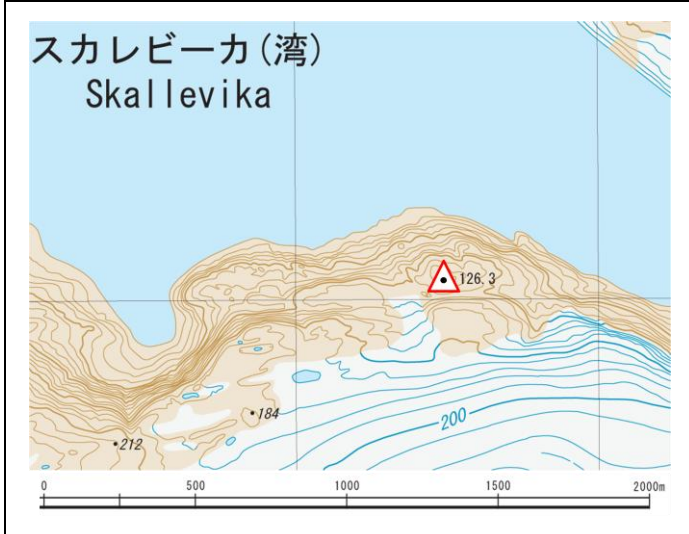
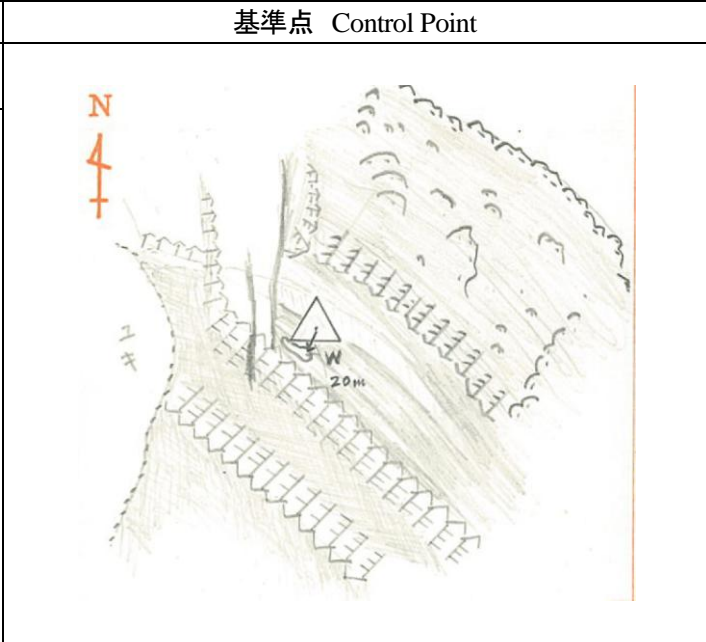
地磁気測量 Geomagnetic Survey					
観測日 Observation date		時間 UT		年次 Annual	観測者 Name
楕円体 Ellipsoidal				座標系 Coordinate system	
全磁力 F Total magnetic force		偏角 D Declination		伏角 I Inclination	
備考 Remarks					

対空標識 Airphoto Signal					
設置日 Placement date	1982-01-22	年次 Annual	23	設置者 Name	奥山 修一 Shuichi OKUYAMA
保守日 Maintenance date		年次 Annual		保守者 Name	
形状 Figure			用途 Use	空撮用 Aerial photograph	色 Color
備考 Remarks	a: 0.9 m b: 0.3 m c: m			白 White	
備考 Remarks					

刺針 Pricking					
実施日 Execution date	1982-01-22	年次 Annual	23	設置者 Name	奥山 修一 Shuichi OKUYAMA
備考 Remarks					

地区名 Area	スカレビークスハンセン SKALLEVIKSHALSEN	点名 Point No.	118
-------------	---------------------------------	-----------------	-----

点付近地形図 Map
1:25,000 221 スカレレン
221 SKALLEN



地上写真 Ground Photograph



刺針写真 Pricking Photograph

地区名 Area	スカレビークスハンセン SKALLEVIKSHALSEN
-------------	---------------------------------

10AV-IV

