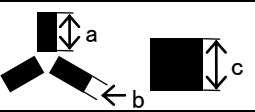


基準点明細表 Control Point Particulars

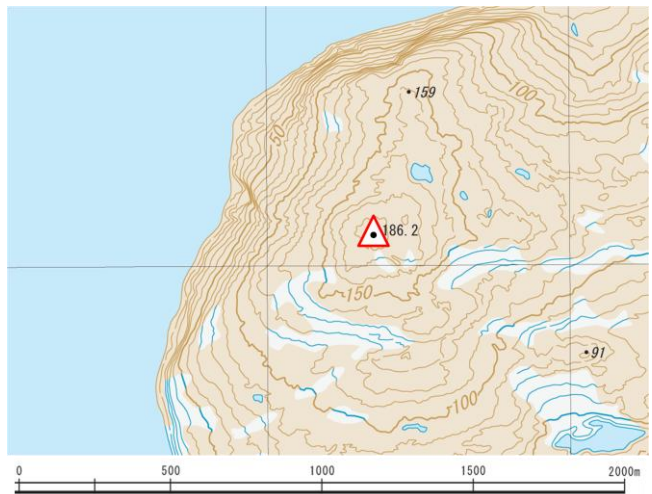

基準点コード Control point code		TRA0000000112		作成日 Creation date : 2013-08-16			
地区名 Area	スカーレン SKALLEN	点名 Point No.	112	図名 Map	1:25,000 221 スカーレン 221 SKALLEN		
設置日 Placement date	1969-10-07/11	年次 Annual	10	設置者 Name	増田 実 Minoru MASUDA		
改測日 Resurvey date	1993-01-29	年次 Annual	34	改測者 Name	生巢 国久 Kunihisa NAMASU		
楕円体 Ellipsoidal	GRS80	緯度 Latitude	-69° 38' 59" .8847		経度 Longitude	39° 23' 42" .6814	
座標系 Coordinate system	ITRF2000	X	1719182.563m	Y	1411910.753m	Z	-5957765.798m
平面直角座標 Rectangular plane		X		Y			
楕円体高 Ellipsoidal height	206.393m	水準標高 Elevation by leveling					
備考 Remarks							

重力測量 Gravity Survey							
観測日 Observation date		年次 Annual		観測者 Name			
重力値 G-value		正規重力値 Normal		大気重力補正值 Atm			
フリーエア異常 F.A Free Air anomaly		単純ブーゲー異常 B Bouguer anomaly					
備考 Remarks							

地磁気測量 Geomagnetic Survey							
観測日 Observation date		時間 UT		年次 Annual		観測者 Name	
楕円体 Ellipsoidal					座標系 Coordinate system		
全磁力 F Total magnetic force		偏角 D Declination			伏角 I Inclination		
備考 Remarks							

対空標識 Airphoto Signal							
設置日 Placement date		年次 Annual		設置者 Name			
保守日 Maintenance date		年次 Annual		保守者 Name			
形状 Figure			a: m b: m c: m	用途 Use		色 Color	
備考 Remarks							

刺針 Pricking							
実施日 Execution date		年次 Annual		設置者 Name			
備考 Remarks							

地区名 Area	スカーレン SKALLEN	点名 Point No.	112
点付近地形図 Map		基準点 Control Point	
1:25,000 221 スカーレン 221 SKALLEN			
			
地上写真 Ground Photograph			
刺針写真 Pricking Photograph			
地区名 Area			
C-No.		北 N 	C-No.