


基準点明細表 Control Point Particulars

基準点コード Control point code		TRA0000000108		作成日 Creation date : 2013-08-16			
地区名 Area	ルンパ島 Rumpa	点名 Point No.	108	図名 Map	1:25,000 216 長頭山 216 CHOTO ZAN		
設置日 Placement date	1971-08-20/11-19	年次 Annual	12	設置者 Name	小林 弘司 Koji KOBAYASHI		
改測日 Resurvey date	2002-01-09	年次 Annual	43	改測者 Name	松尾 健一 Kenichi MATSUO		
楕円体 Ellipsoidal	GRS80	緯度 Latitude	-69° 08' 38" .9207		経度 Longitude	39° 23' 44" .0029	
座標系 Coordinate system	ITRF2000	X	1759952.839m	Y	1445412.984m	Z	-5937778.295m
平面直角座標 Rectangular plane		X		Y			
楕円体高 Ellipsoidal height	66.285m	水準標高 Elevation by leveling					
備考 Remarks							

重力測量 Gravity Survey						
観測日 Observation date	2002-01-09	年次 Annual	43	観測者 Name	松尾 健一 Kenichi MATSUO	
重力値 G-value	982519.18mGal	正規重力値 Normal	982558.73mGal	大気重力補正值 Atm	0.87mGal	
フリーエア異常 F.A Free Air anomaly	-24.41mGal	単純ブーゲー異常 B Bouguer anomaly		-29.58mGal		
備考 Remarks	標高: 46.22m Elevation: 46.22m					

地磁気測量 Geomagnetic Survey						
観測日 Observation date		時間 UT		年次 Annual		観測者 Name
楕円体 Ellipsoidal				座標系 Coordinate system		
全磁力 F Total magnetic force				偏角 D Declination		伏角 I Inclination
備考 Remarks						

対空標識 Airphoto Signal							
設置日 Placement date	1991-09-26	年次 Annual	32	設置者 Name	中島 最郎 Sairo NAKAJIMA		
保守日 Maintenance date	2002-01-09	年次 Annual	43	改測者 Name	松尾 健一 Kenichi MATSUO		
形状 Figure			a: 0.9 m b: 0.3 m c: m	用途 Use	空撮用 Aerial photograph	色 Color	白 White
備考 Remarks							


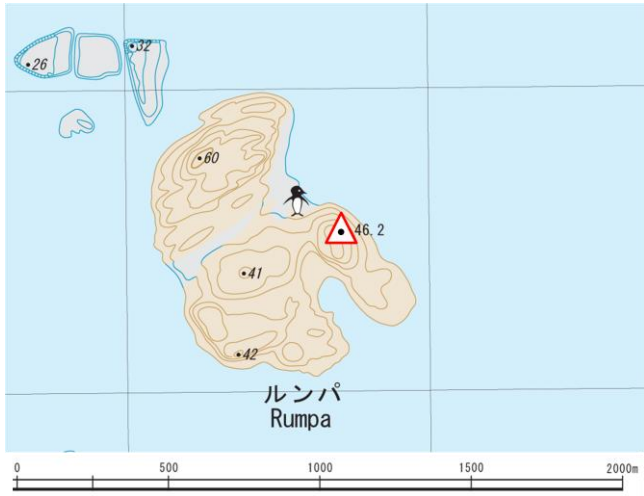
刺針 Pricking					
実施日 Execution date		年次 Annual		設置者 Name	
備考 Remarks					

地区名 Area	ルンパ島 Rumpa	点名 Point No.	108
-------------	---------------	-----------------	-----

点付近地形図 Map

基準点 Control Point

1:25,000 216 長頭山
216 CHOTO ZAN



地上写真 Ground Photograph



対空標識写真 Airphoto Signal Photograph

地区名 Area	ルンパ島 Rumpa
-------------	---------------

C35-No.2 北 N C35-No.4

