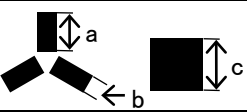


## 基準点明細表 Control Point Particulars

基準点コード Control point code		TRA0000000009		作成日 Creation date : 2014-06-16			
地区名 Area	西オングル島 NISHI-ONGUL TO	点名 Point No.	9	図名 Map	1:25,000 215 オングル諸島 215 ONGUL SHOTO		
設置日 Placement date	1960-01-16/02-03	年次 Annual	4	設置者 Name	大橋伸一 柿沼清一 印部英一 S.OOHASHI S.KAKINUMA E.INBE		
改測日 Resurvey date	2003-01-27	年次 Annual	44	改測者 Name	山本嘉武 Yoshitake YAMAMOTO		
楕円体 Ellipsoidal	GRS80	緯度 Latitude	-69° 01' 06" .1312		経度 Longitude	39° 29' 19" .1763	
座標系 Coordinate system	ITRF2000	X	1767713.581m	Y	1456603.114m	Z	-5932760.656m
平面直角座標 Rectangular plane		X		Y			
楕円体高 Ellipsoidal height	57.512m	水準標高 Elevation by leveling		36.563m			
備考 Remarks							

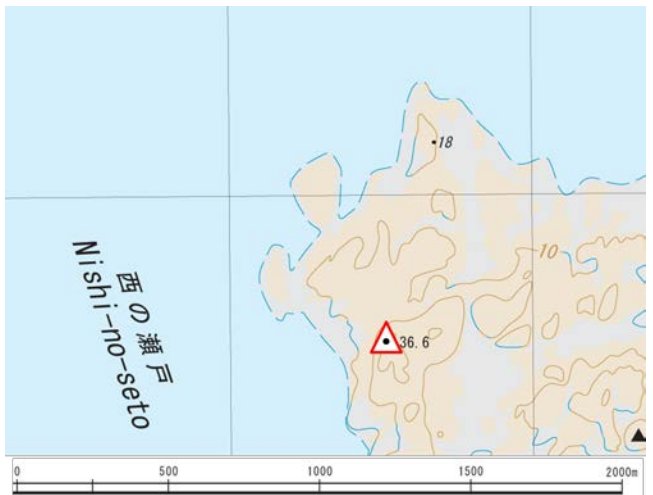

重力測量 Gravity Survey							
観測日 Observation date		年次 Annual		観測者 Name			
重力値 G-value		正規重力値 Normal		大気重力補正值 Atm			
フリーエア異常 F.A Free Air anomaly		単純 $\gamma$ - $\gamma$ -異常 B Bouguer anomaly					
備考 Remarks							

地磁気測量 Geomagnetic Survey							
観測日 Observation date		時間 UT		年次 Annual		観測者 Name	
楕円体 Ellipsoidal					座標系 Coordinate system		
全磁力 F Total magnetic force		偏角 D Declination			伏角 I Inclination		
備考 Remarks							

対空標識 Airphoto Signal							
設置日 Placement date	1991-02-16	年次 Annual	32	設置者 Name	中島 最郎 Sairo NAKAJIMA		
保守日 Maintenance date		年次 Annual		保守者 Name			
形状 Figure			a: 0.9 m b: 0.3 m c: m	用途 Use	空撮用 Aerial photograph	色 Color	白 White
備考 Remarks							

刺針 Pricking							
実施日 Execution date	1975-12-11	年次 Annual	16	設置者 Name	中条 賢治 Kenji CHUJO		
備考 Remarks							


地区名 Area	西オングル島 NISHI-ONGUL TO	点名 Point No.	9
-------------	--------------------------	-----------------	---

点付近地形図 Map	基準点 Control Point
1:25,000 215 オングル諸島 215 ONGUL SHOTO	
	

地上写真 Ground Photograph

	
------------------------------------------------------------------------------------	--

刺針写真 Pricking Photograph

地区名 Area	西オングル島 NISHI-ONGUL TO
	
C11-No.6	C11-No.8
