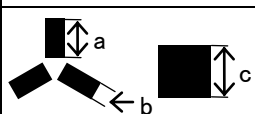


## 基準点明細表 Control Point Particulars

基準点コード Control point code		TRA0000000008		作成日 Creation date : 2013-08-16			
地区名 Area	西オングル島 NISHI-ONGUL TO	点名 Point No.	8	図名 Map	1:25,000 215 オングル諸島 215 ONGUL SHOTO		
設置日 Placement date	1960-01-16/02-03	年次 Annual	4	設置者 Name	大橋伸一 柿沼清一 印部英一 S.OHASHI S.KAKINUMA E.IMBE		
改測日 Resurvey date	2003-01-27	年次 Annual	44	改測者 Name	山本嘉武 Yoshitake YAMAMOTO		
楕円体 Ellipsoidal	GRS80	緯度 Latitude	-69° 01' 36" .2837		経度 Longitude	39° 31' 03" .1871	
標系 Coordinate system	ITRF2000	X	1766308.935m	Y	1456941.732m	Z	-5933105.518m
平面直角座標 Rectangular plane		X		Y			
楕円体高 Ellipsoidal height	68.626m	水準標高 Elevation by leveling					
備考 Remarks							

重力測量 Gravity Survey					
観測日 Observation date		年次 Annual		観測者 Name	
重力値 G-value		正規重力値 Normal		大気重力補正值 Atm	
フリーエア異常 F.A Free Air anomaly		単純ブーゲー異常 B Bouguer anomaly			
備考 Remarks					

地磁気測量 Geomagnetic Survey					
観測日 Observation date		時間 UT		年次 Annual	観測者 Name
楕円体 Ellipsoidal				座標系 Coordinate system	
全磁力 F Total magnetic force				偏角 D Declination	伏角 I Inclination
備考 Remarks					

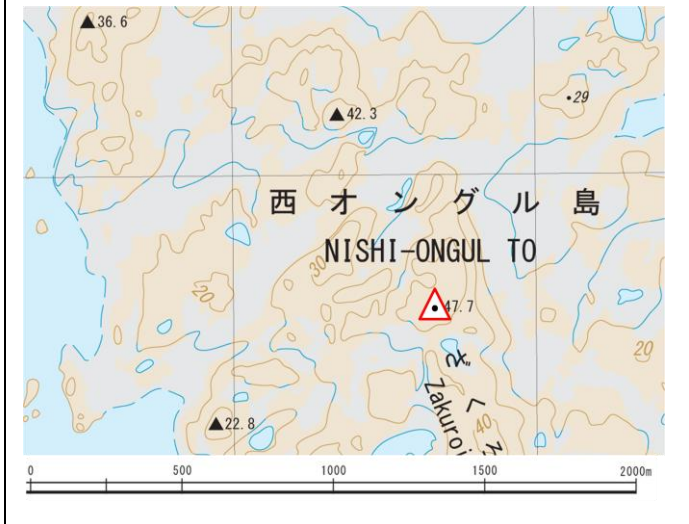
対空標識 Airphoto Signal					
設置日 Placement date	1991-02-18	年次 Annual	32	設置者 Name	中島 最郎 Sairo NAKAJIMA
保守日 Maintenance date		年次 Annual		保守者 Name	
形状 Figure			用途 Use	空撮用 Aerial photograph	色 Color
備考 Remarks	a: 0.9 m b: 0.3 m c: m				白 White
備考 Remarks					

刺針 Pricking					
実施日 Execution date	1985-11-22	年次 Annual	26	設置者 Name	松村 正一 Shoichi MATSUMURA
備考 Remarks					



地区名 Area	西オングル島 NISHI-ONGUL TO	点名 Point No.	8
-------------	--------------------------	-----------------	---

点付近地形図 Map 基準点 Control Point

1:25,000 215 オングル諸島  
215 ONGUL SHOTO



地上写真 Ground Photograph



対空標識写真 Airphoto Signal Photograph

地区名 Area	西オングル島 NISHI-ONGUL TO
-------------	--------------------------

