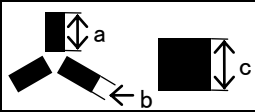


基準点明細表 Control Point Particulars

基準点コード Control point code		TRA0000000005		作成日 Creation date : 2013-08-16			
地区名 Area	東オングル島 HIGASHI-ONGUL TO	点名 Point No.	5	図名 Map	1:25,000 215 オングル諸島 215 ONGUL SHOTO		
設置日 Placement date	1957-02-04	年次 Annual	1	設置者 Name	印部 英一 Eichi IMBE		
改測日 Resurvey date	1992-01-20	年次 Annual	33	改測者 Name	渡邊 和夫 藤原 智 Kazuo WATANABE Satoshi FUJIWARA		
楕円体 Ellipsoidal	GRS80	緯度 Latitude	-69° 00' 22" .3464		経度 Longitude	39° 36' 18" .7665	
座標系 Coordinate system	ITRF2000	X	1765724.123m	Y	1461004.647m	Z	-5932279.176m
平面直角座標 Rectangular plane		X		Y			
楕円体高 Ellipsoidal height	62.283m	水準標高 Elevation by leveling					
備考 Remarks							

重力測量 Gravity Survey						
観測日 Observation date	2013-01-14	年次 Annual	54	観測者 Name	吉高神 充 Mitsuru KIKKOJIN	
重力値 G-value	982517.18 mGal	正規重力値 Normal	982550.41 mGal		大気重力補正值 Atm	0.87 mGal
フリーア異常 F.A Free Air anomaly	-19.65 mGal	単純ブーゲー異常 B Bouguer anomaly		-24.26 mGal		
備考 Remarks	標高:41.21m Elevation:41.21m					

地磁気測量 Geomagnetic Survey						
観測日 Observation date		時間 UT		年次 Annual		観測者 Name
楕円体 Ellipsoidal				座標系 Coordinate system		
全磁力 F Total magnetic force			偏角 D Declination		伏角 I Inclination	
備考 Remarks						

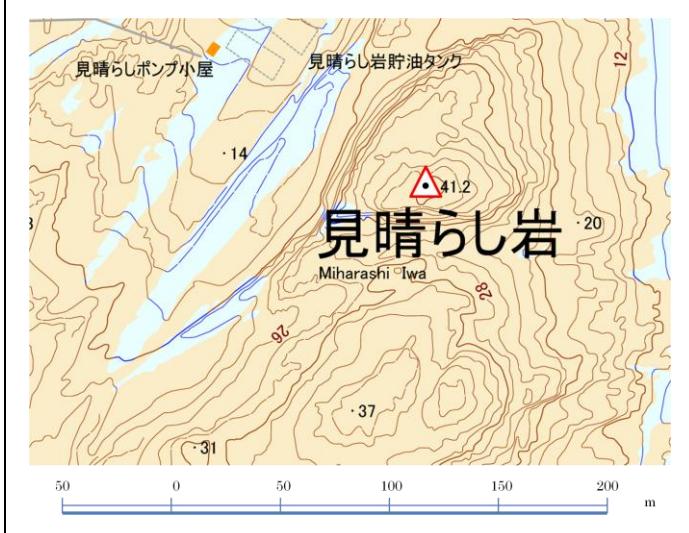
対空標識 Airphoto Signal							
設置日 Placement date	1991-02-13	年次 Annual	32	設置者 Name	中島 最郎 Sairo NAKAJIMA		
保守日 Maintenance date	2013-01-14	年次 Annual	54	保守者 Name	吉高神 充 Mitsuru KIKKOJIN		
形状 Figure			a: 0.9 m b: 0.3 m c: m	用途 Use	空撮用 Aerial photograph	色 Color	白 White
備考 Remarks							

刺針 Pricking					
実施日 Execution date		年次 Annual		設置者 Name	
備考 Remarks					


地区名 Area	東オングル島 HIGASHI-ONGUL TO	点名 Point No.	5
-------------	----------------------------	-----------------	---

点付近地形図 Map
1:2,500 A1 2500_1

基準点 Control Point



地上写真 Ground Photograph



対空標識写真 Airphoto Signal Photograph

地区名 Area	東オングル島 HIGASHI-ONGUL TO
-------------	----------------------------

北 N

C-No.

C-No.

