# 能登半島地震による海岸隆起の影響

## 【輪島市 鹿磯漁港周辺】

**地震前**

**地震後**

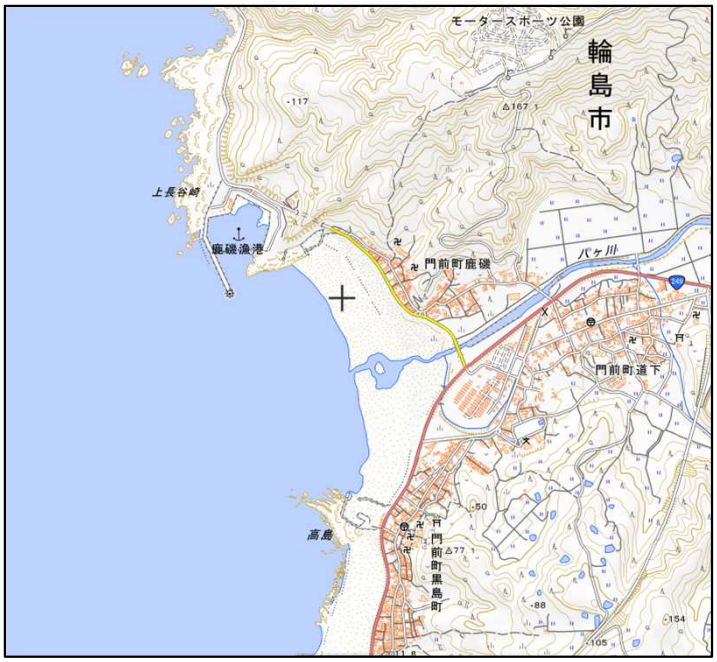


## 【珠洲市 長橋漁港周辺】

**地震前**

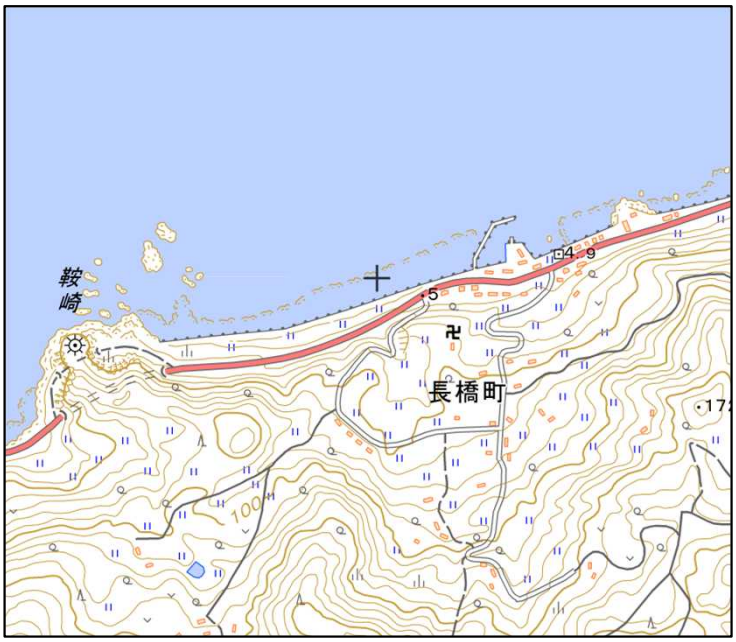


**地震後**

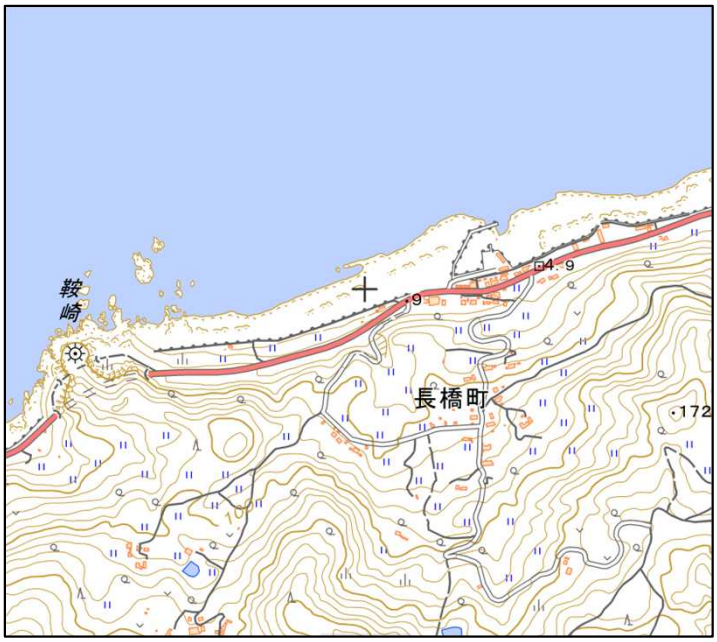


海岸隆起が面積増加の主な要因となるのは能登半島北側の3市町で、輪島市で2.78km²、珠洲市で1.72km²、志賀町で0.24km²の面積が増加しました。

※面積の増減には、地殻変動による隆起・沈降、自然海岸（砂浜等）の堆積・侵食、海岸部の埋立て、地図データの詳細化・高精度化に伴うものなど、複数の要因が含まれるため、上記3市町の増加した面積は、令和6年能登半島地震により海岸隆起した面積のみを示すものではありません。