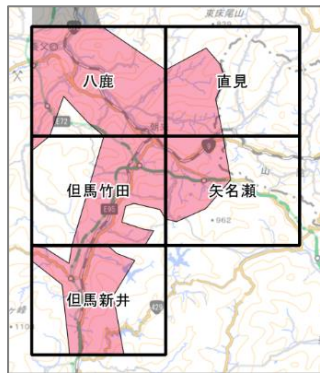


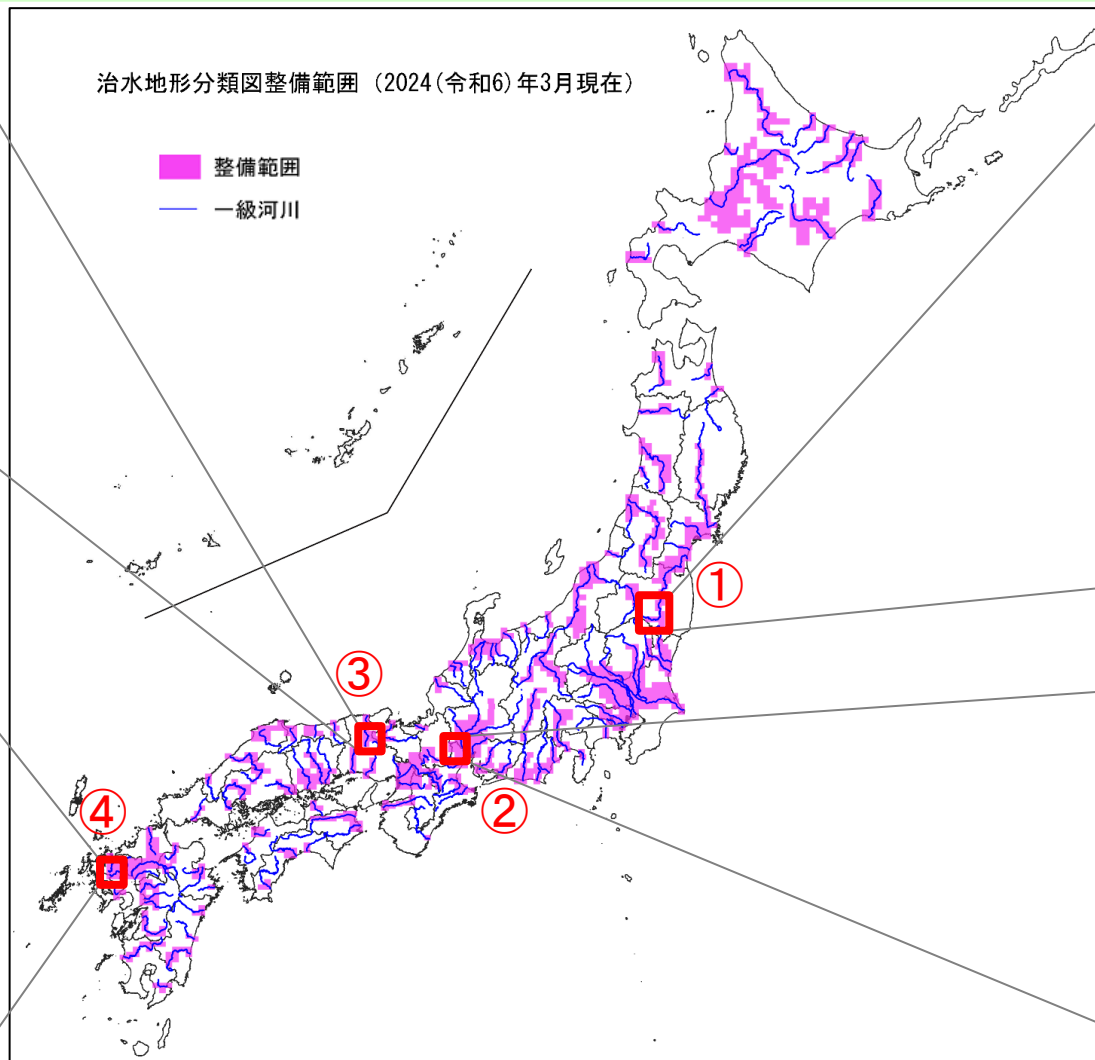
# 資料2: 新たに公開する範囲

③近畿地区(円山川水系)

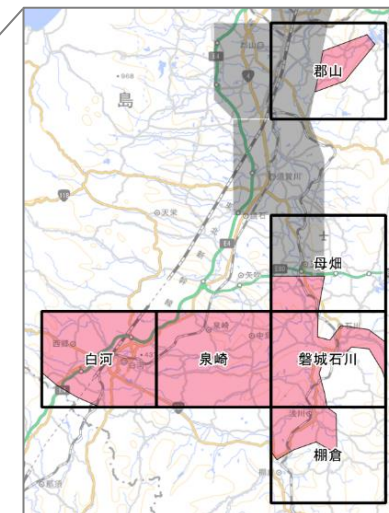


治水地形分類図整備範囲 (2024(令和6)年3月現在)

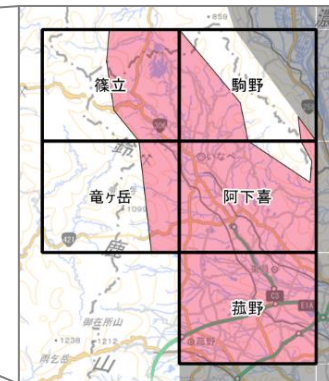
整備範囲  
一級河川



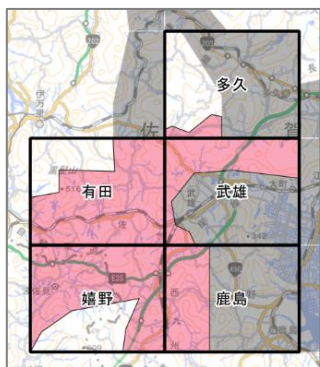
①東北地区(阿武隈川水系)



②中部地区(木曾川水系)



④九州地区(六角川水系、松浦川水系)



新たに4地区5水系、21面を公開します。

新たに公開する範囲(4地区5水系)  
既に公開している範囲