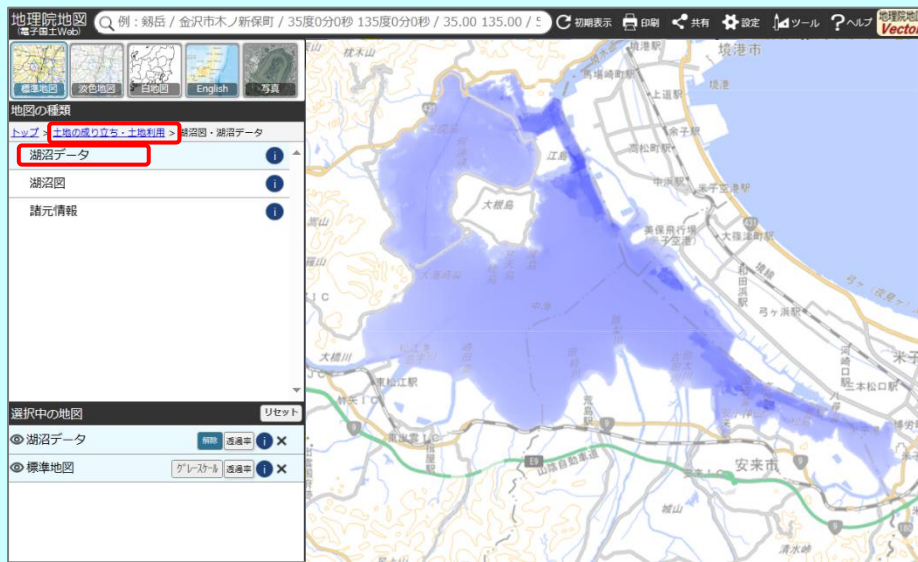


# 資料 1: 中海の湖沼図を見る

- ・湖沼図は地理院地図から閲覧可能です。
- ・刊行図は湖底地形を詳細な等深線で定量的に表現した「湖沼図 基図」と、湖の深さに応じて色分け表現し深いところや浅いところが一目瞭然にわかる「湖沼図 段彩図」があります。

## 地理院地図での閲覧イメージ



### 【閲覧方法】

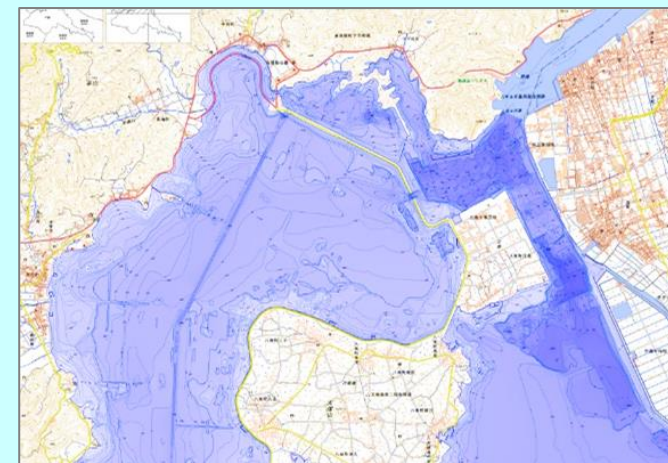
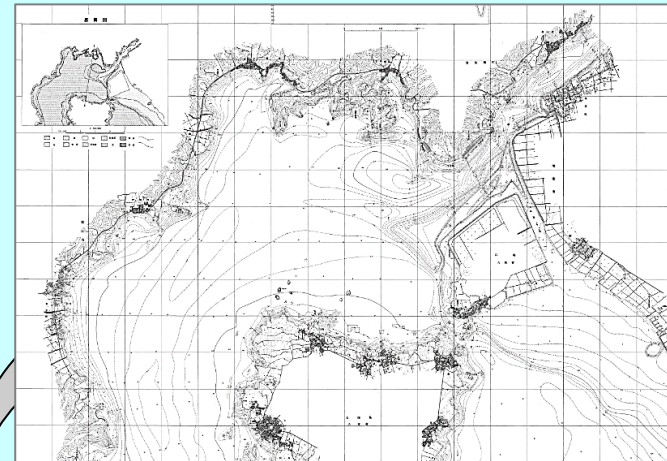
画面左側の「地図の種類」から

「土地の成り立ち・土地利用」→「湖沼図・湖沼データ」→「湖沼データ」を選択し、閲覧したい湖沼へ移動。

- ✓ パソコンやタブレット、スマートフォンで閲覧可能
- ✓ スクロールや拡大、縮小がスムーズ
- ✓ 湖周辺の地図を空中写真へ切り替えられるなど、地理院地図から提供している各種情報との重ね合わせが可能

## 従来の湖沼図

「1万分1湖沼図」中海1号 大根島の一部（昭和37年測量）



このたび更新した湖沼図

「湖沼図 段彩図」中海1の一部（令和2・3・4年測量）