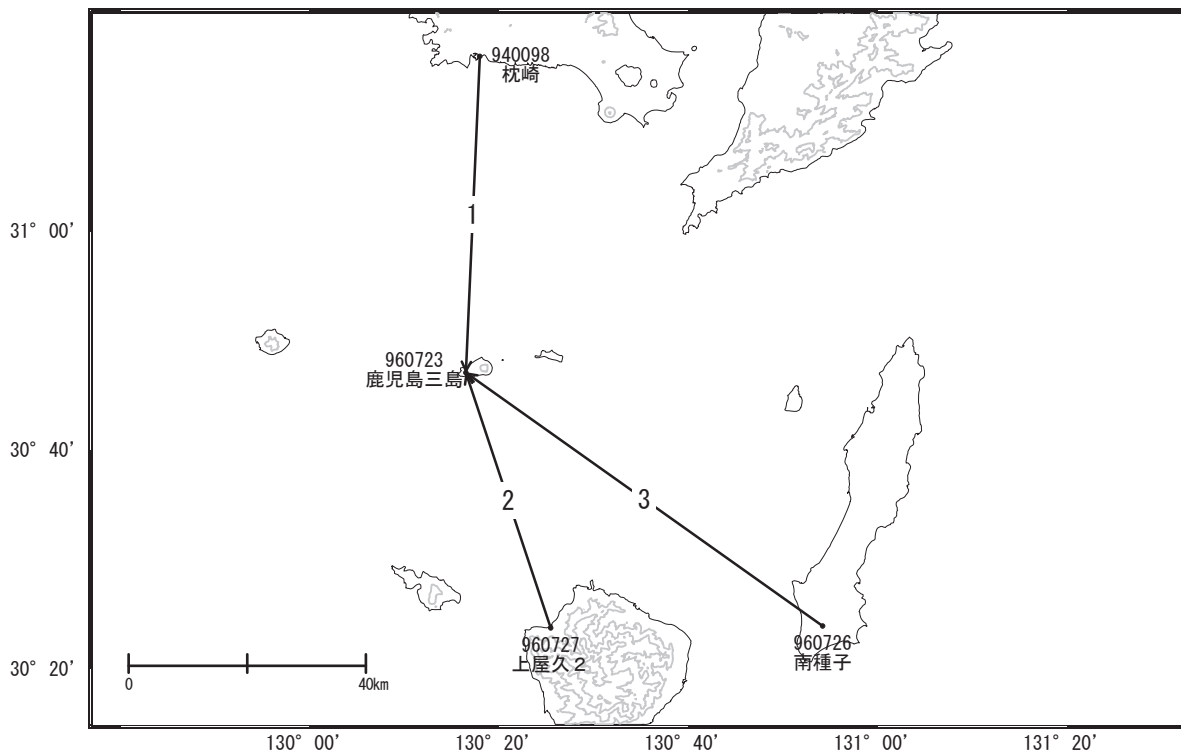


薩摩硫黄島周辺の地殻変動

—GEONET (電子基準点等) による連続観測結果—

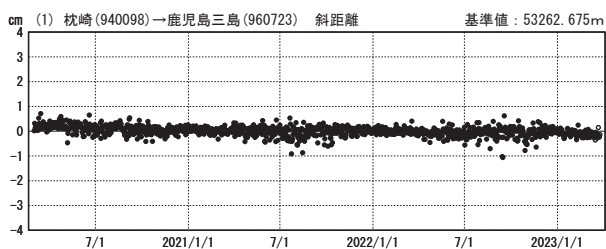
「鹿児島三島」で2023年1月頃から西向きわずかな変動が見られます。

薩摩硫黄島周辺 GNSS連続観測基線図



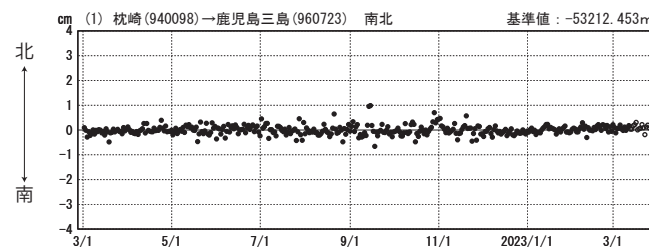
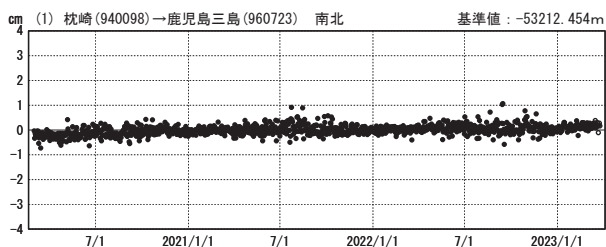
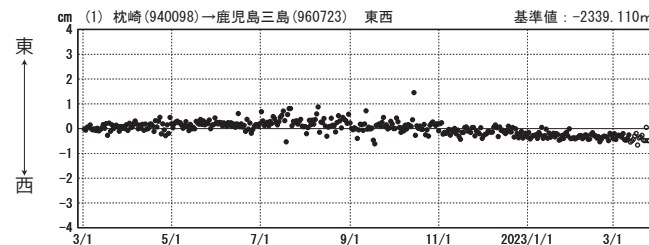
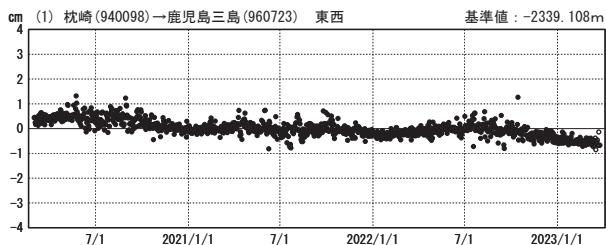
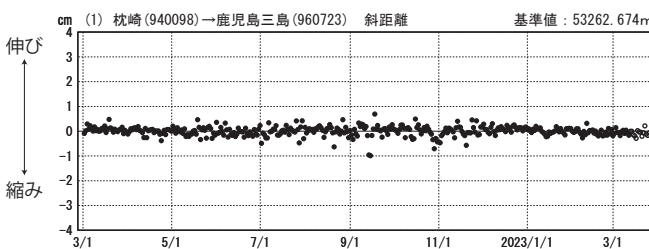
成分変化グラフ

期間: 2020/03/01~2023/03/25 JST



成分変化グラフ

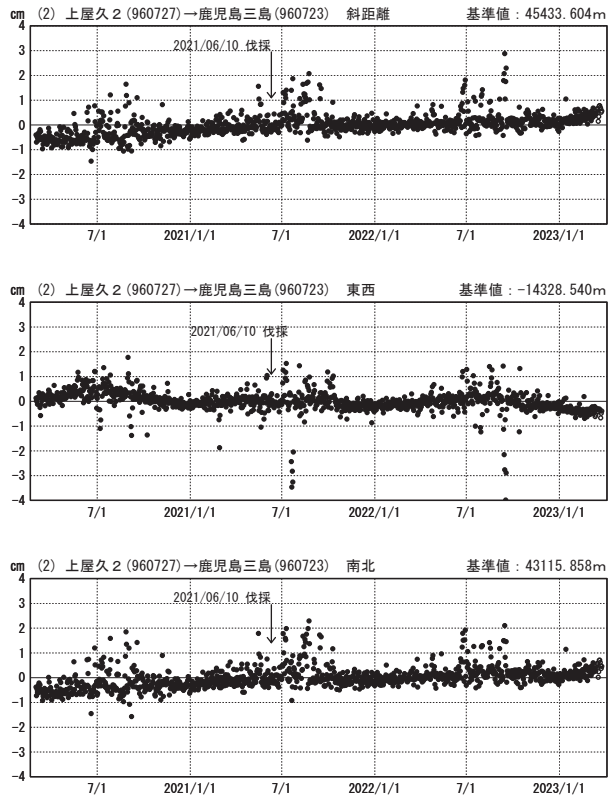
期間: 2022/03/01~2023/03/25 JST



●—[F5:最終解] ○—[R5:速報解]

成分変化グラフ

期間：2020/03/01~2023/03/25 JST

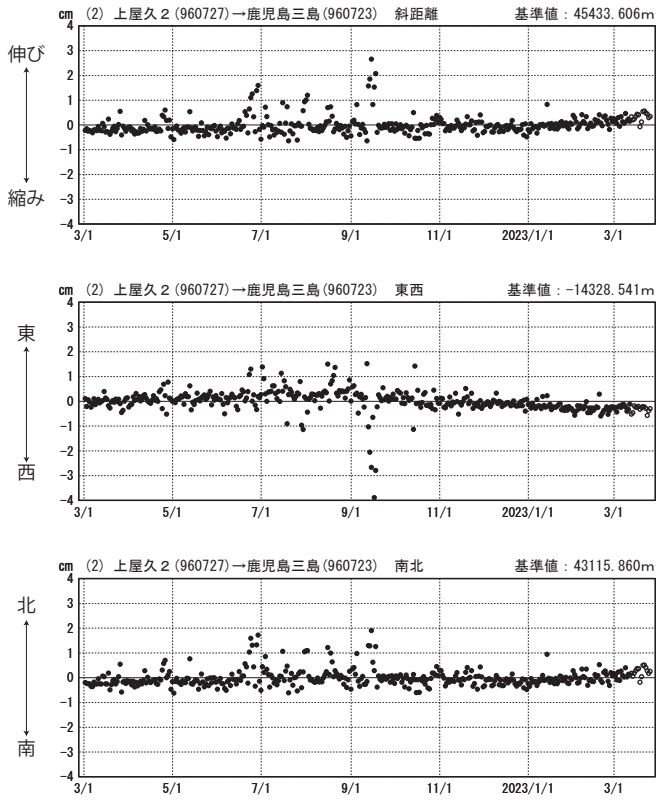


●---[F5:最終解] ○---[R5:速報解]

国土地理院

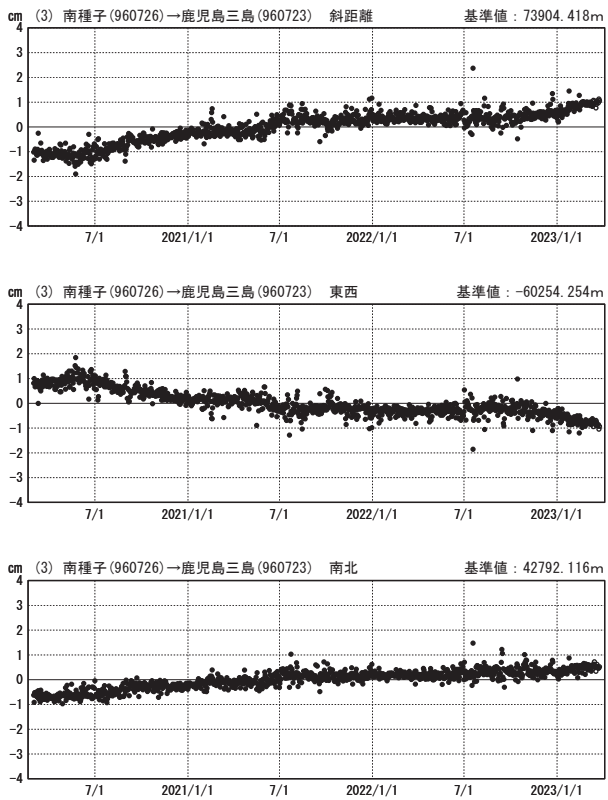
成分変化グラフ

期間：2022/03/01~2023/03/25 JST



成分変化グラフ

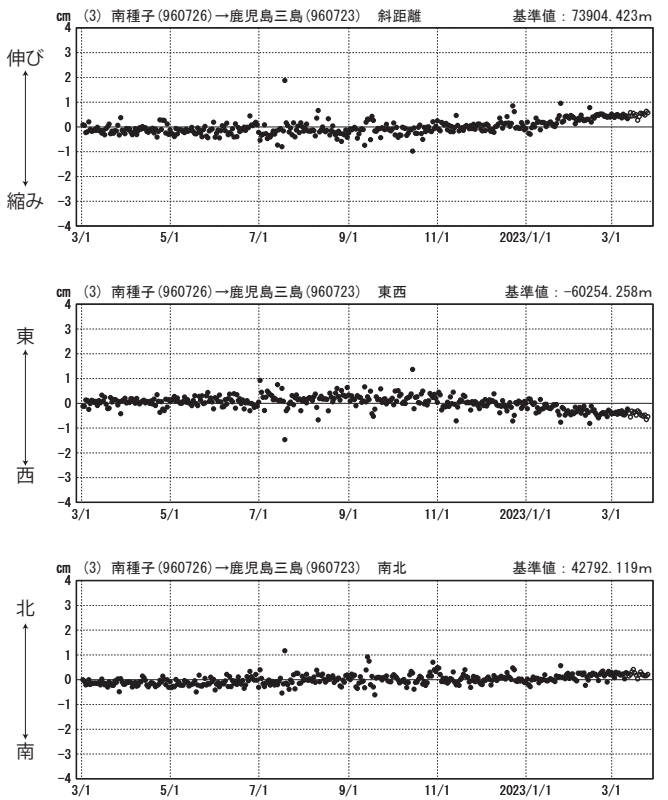
期間：2020/03/01~2023/03/25 JST



●---[F5:最終解] ○---[R5:速報解]

成分変化グラフ

期間：2022/03/01~2023/03/25 JST



国土地理院