

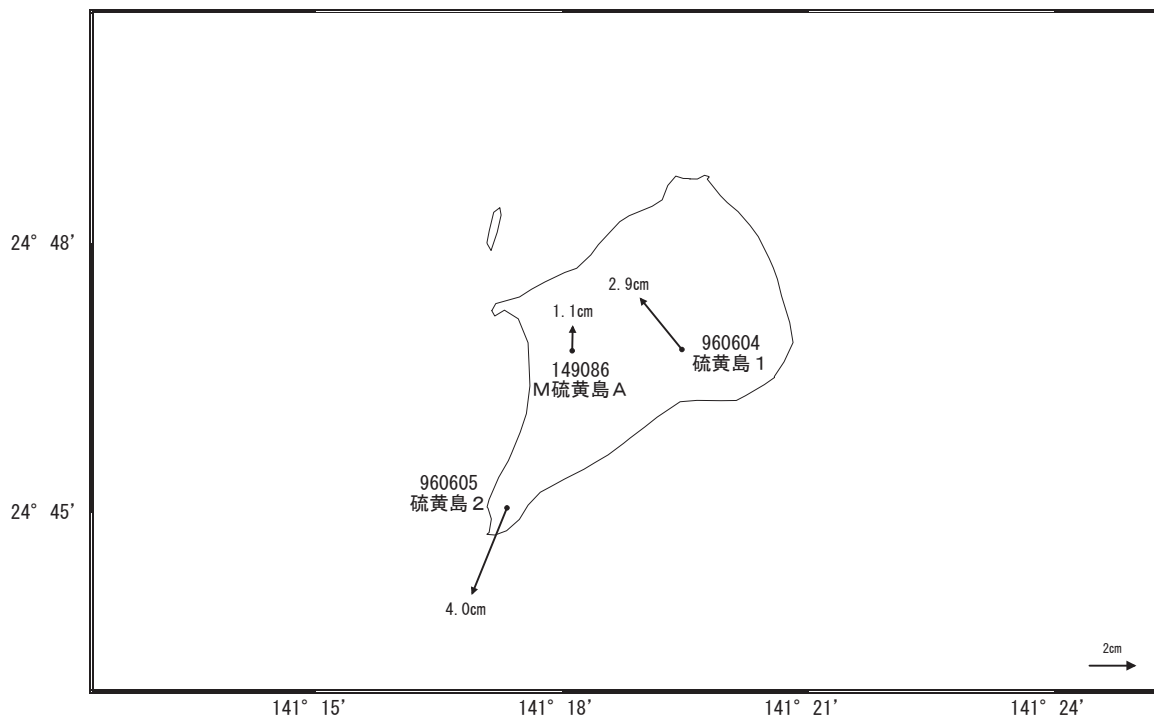
硫黄島周辺の地殻変動

—GEONET (電子基準点等) による連続観測結果—

「硫黄島 1」及び「M硫黄島 A」で隆起が、「硫黄島 2」で南向きの変動が継続しています。

地殻変動 (水平)

基準期間: 2022/12/12~2022/12/21 [F5: 最終解]
比較期間: 2023/01/12~2023/01/21 [R5: 速報解]

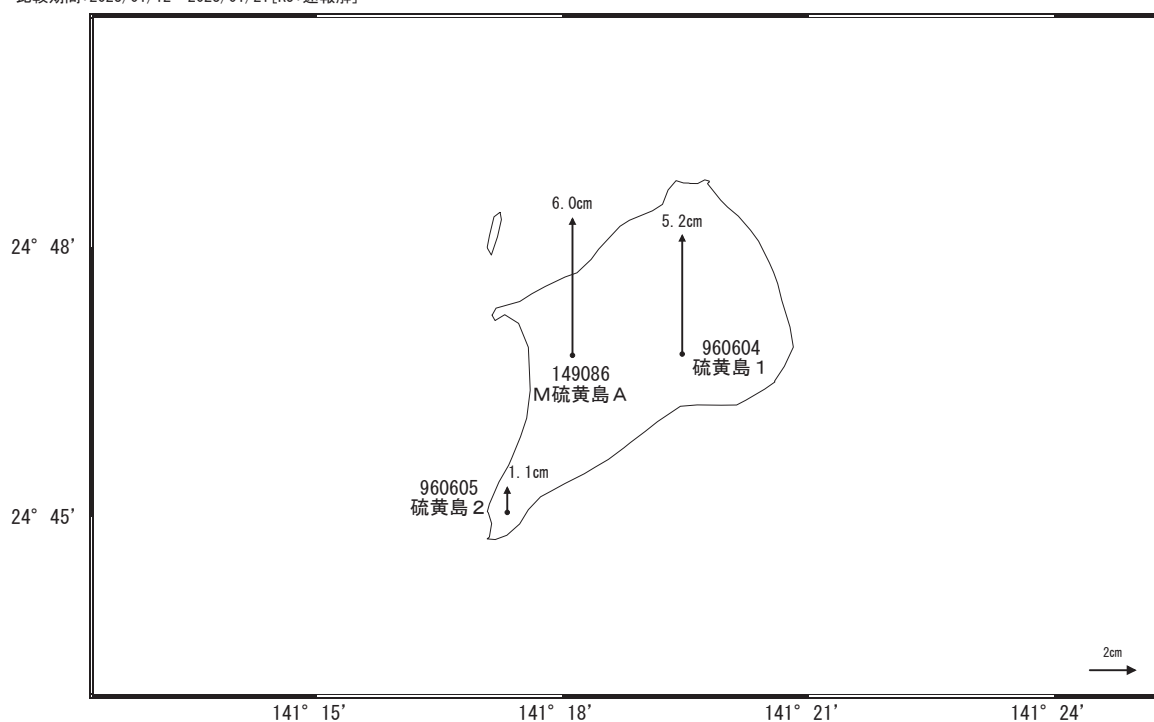


☆ 固定局: 父島 A (052007)

国土地理院

地殻変動 (上下)

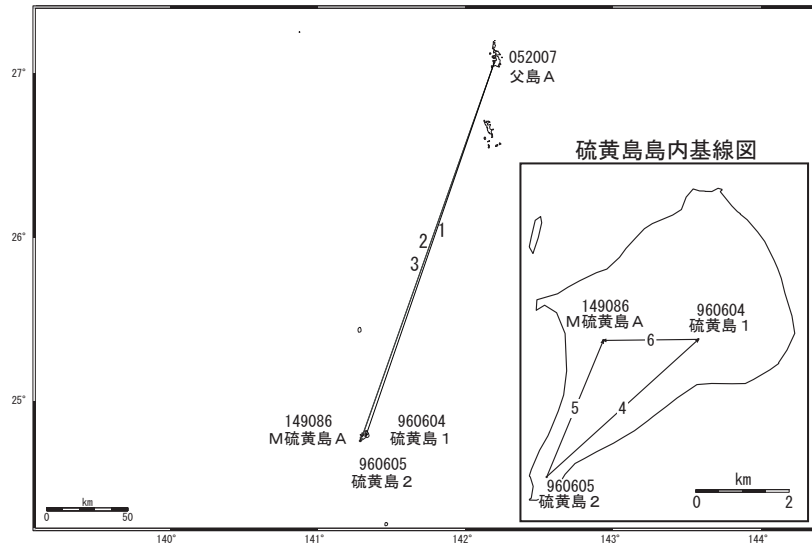
基準期間: 2022/12/12~2022/12/21 [F5: 最終解]
比較期間: 2023/01/12~2023/01/21 [R5: 速報解]



☆ 固定局: 父島 A (052007)

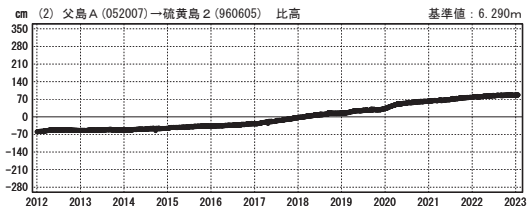
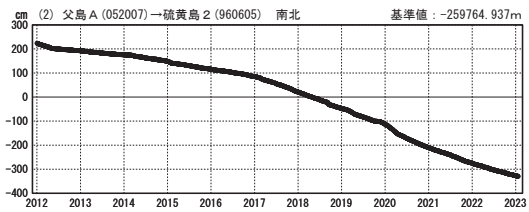
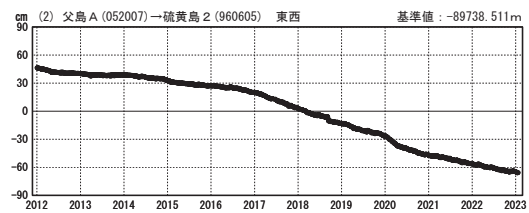
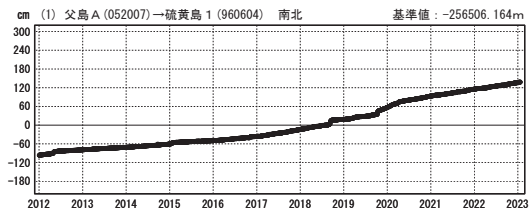
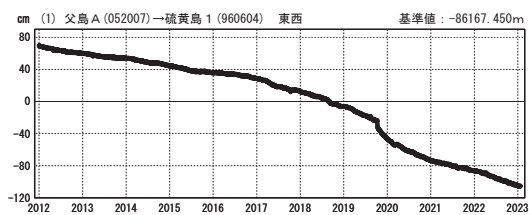
国土地理院

硫黄島周辺 GNSS連続観測基線図



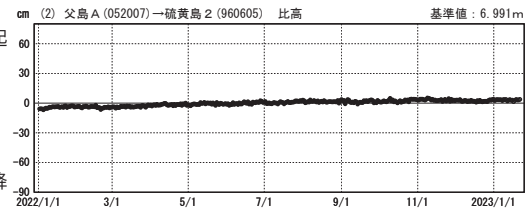
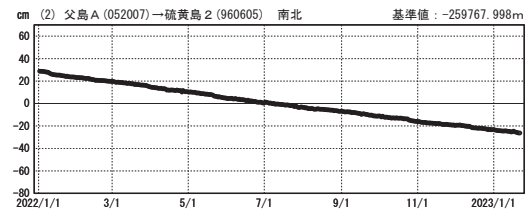
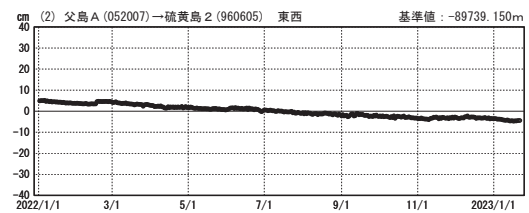
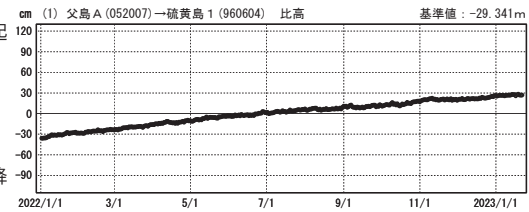
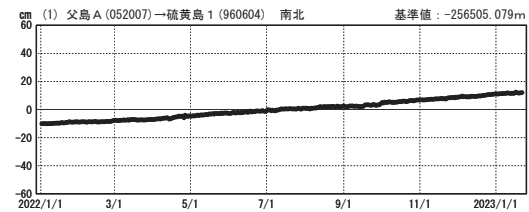
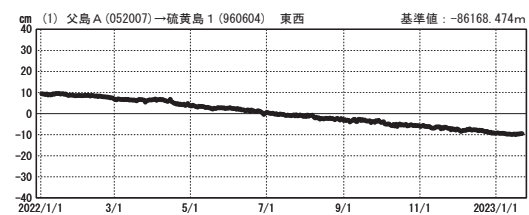
成分変化グラフ

期間：2012/01/01～2023/01/21 JST



成分変化グラフ

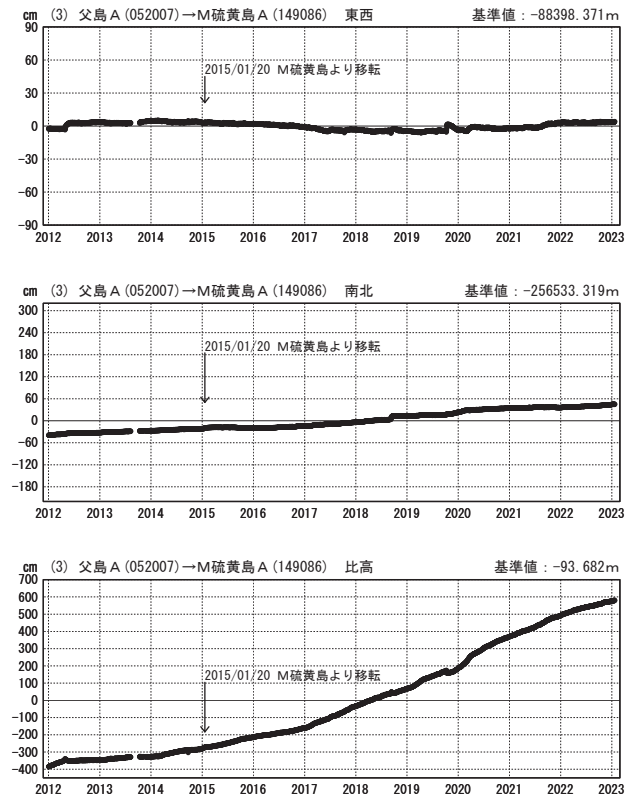
期間：2022/01/01～2023/01/21 JST



●— [F5:最終解] ○— [R5:速報解]

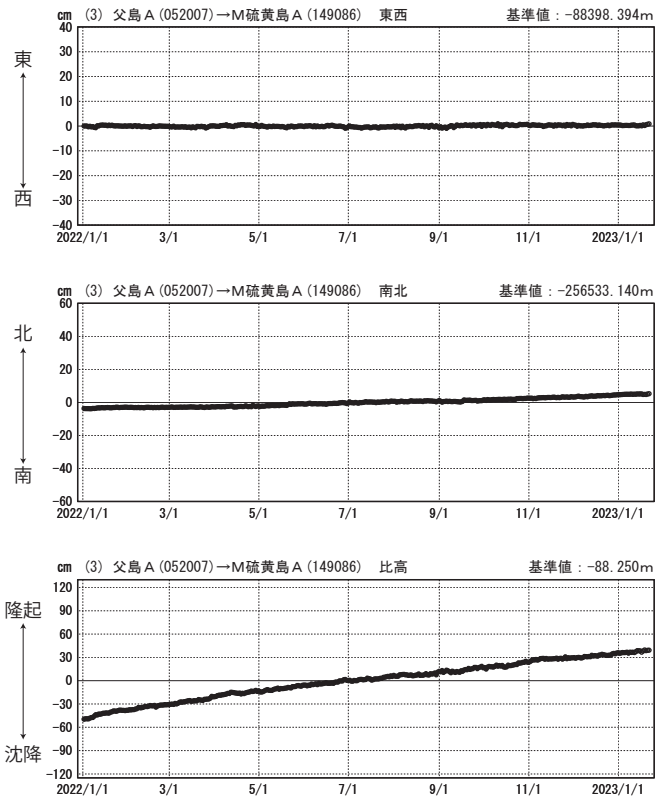
成分変化グラフ

期間：2012/01/01~2023/01/21 JST



成分変化グラフ

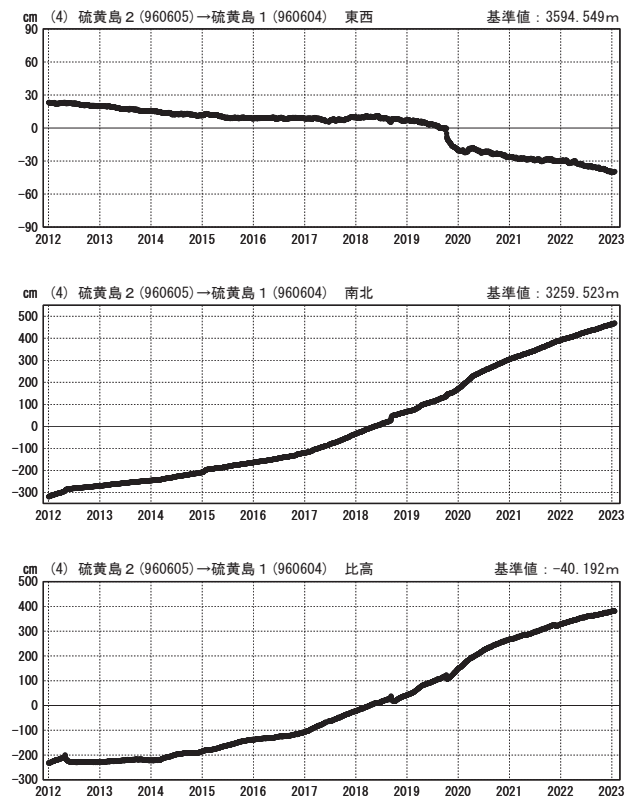
期間：2022/01/01~2023/01/21 JST



国土地理院

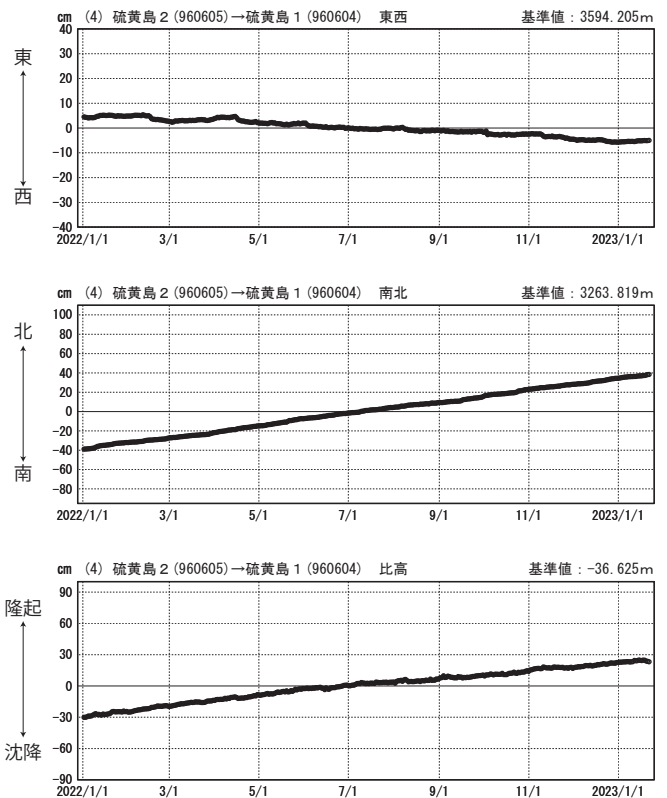
成分変化グラフ

期間：2012/01/01~2023/01/21 JST



成分変化グラフ

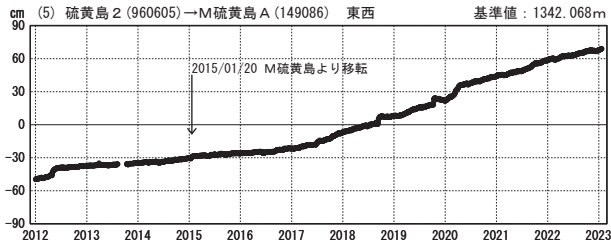
期間：2022/01/01~2023/01/21 JST



国土地理院

成分変化グラフ

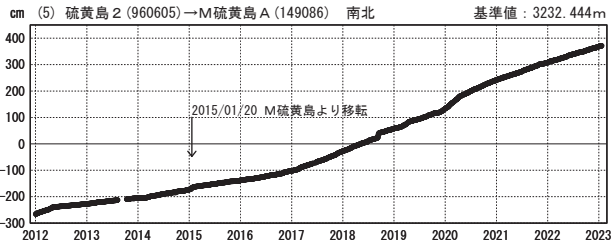
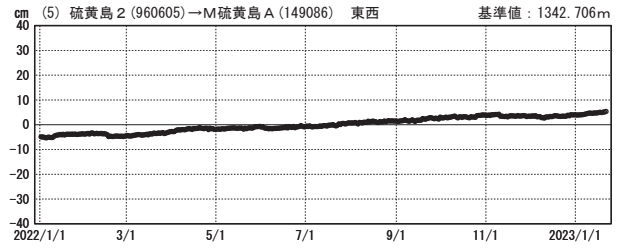
期間：2012/01/01～2023/01/21 JST



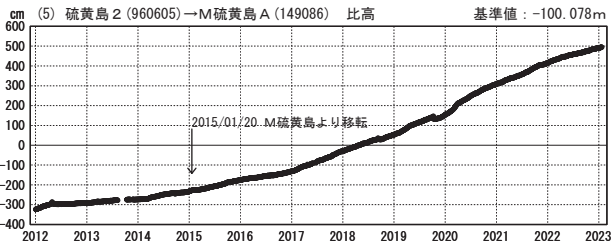
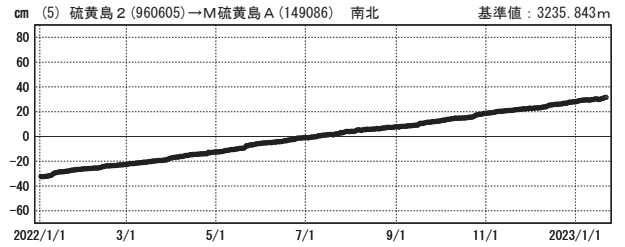
東
↓
西

成分変化グラフ

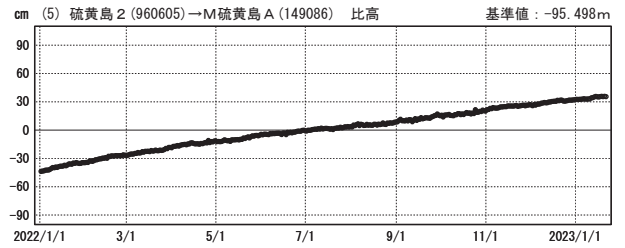
期間：2022/01/01～2023/01/21 JST



北
↑
南



隆起
↑
↓
沈降

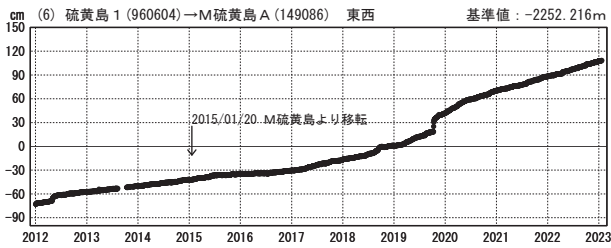


●---[F5:最終解] ○---[R5:速報解]

国土地理院

成分変化グラフ

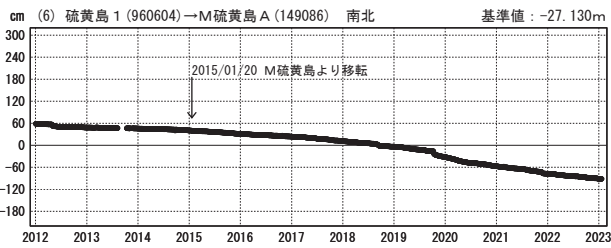
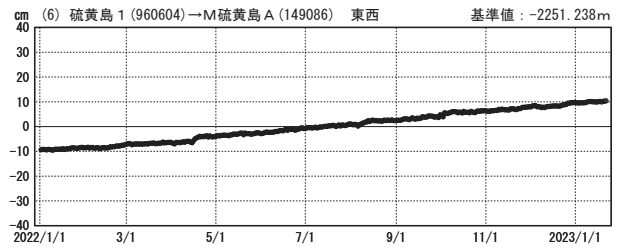
期間：2012/01/01～2023/01/21 JST



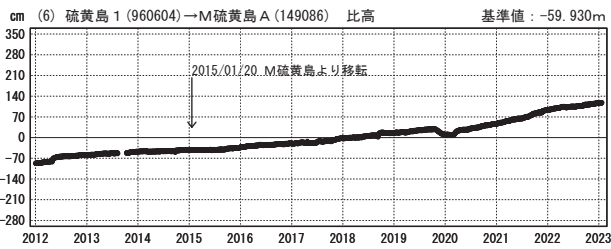
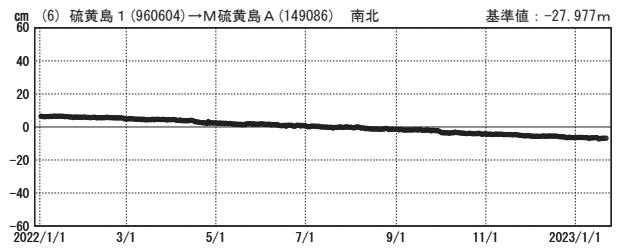
東
↑
↓
西

成分変化グラフ

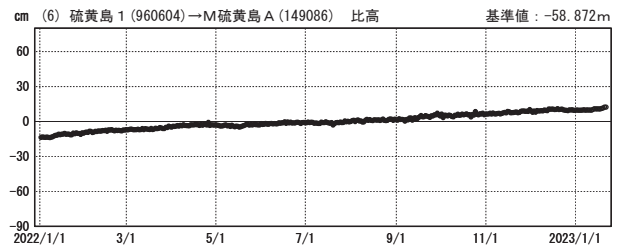
期間：2022/01/01～2023/01/21 JST



北
↑
↓
南



隆起
↑
↓
沈降



●---[F5:最終解] ○---[R5:速報解]

国土地理院