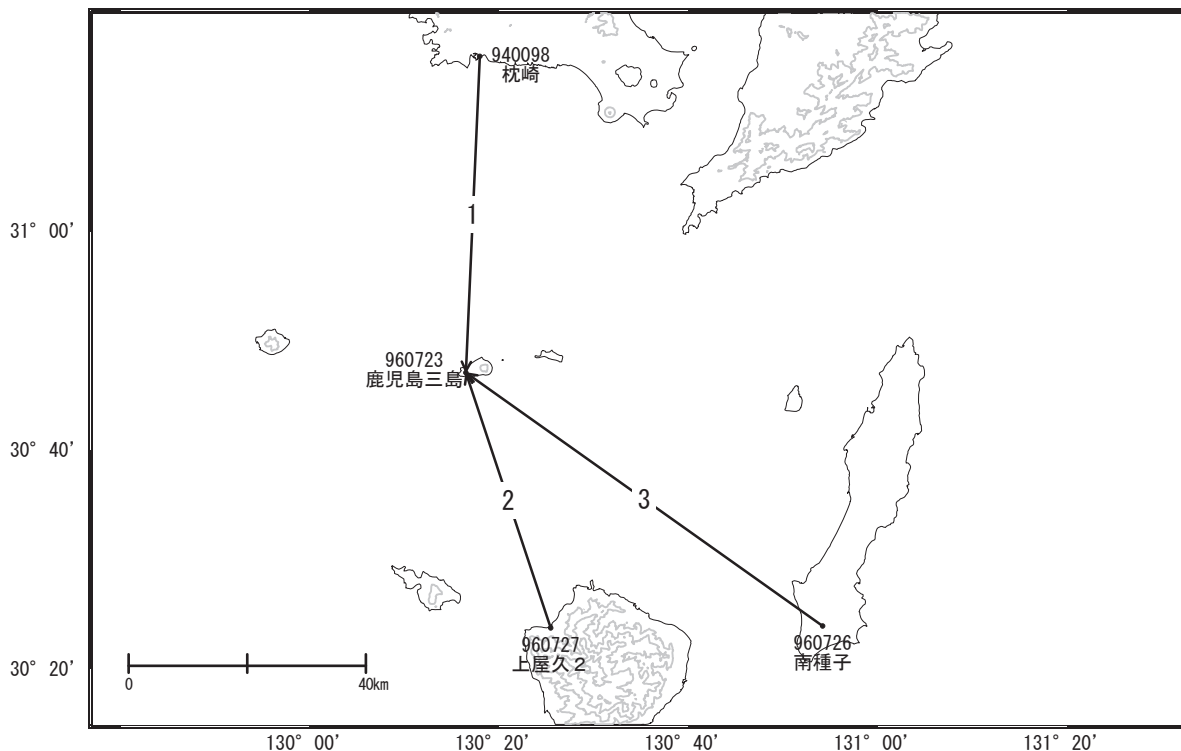


薩摩硫黄島周辺の地殻変動

—GEONET (電子基準点等)による連続観測結果—

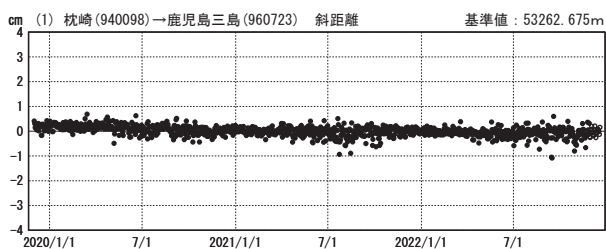
「鹿児島三島」で2022年8月頃から見られていた西向きの変動は、2022年11月頃から停滞しています。

薩摩硫黄島周辺 GNSS連続観測基線図



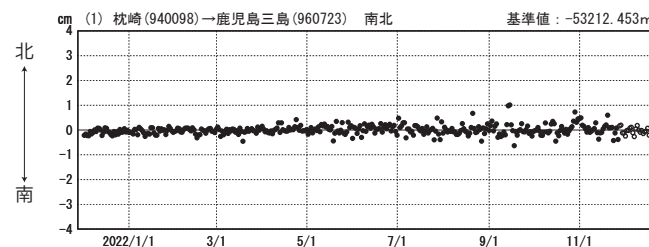
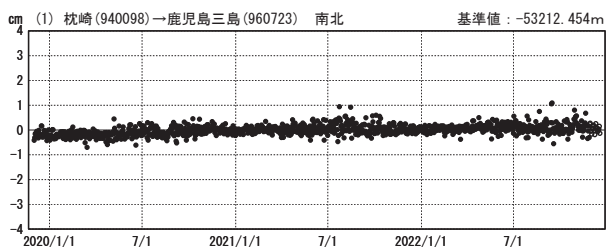
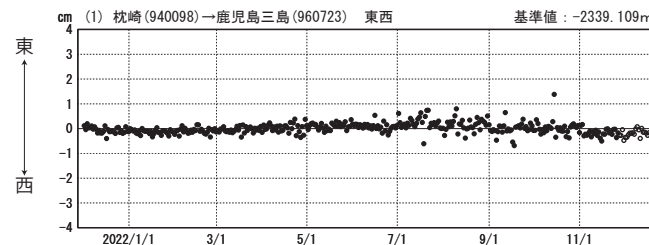
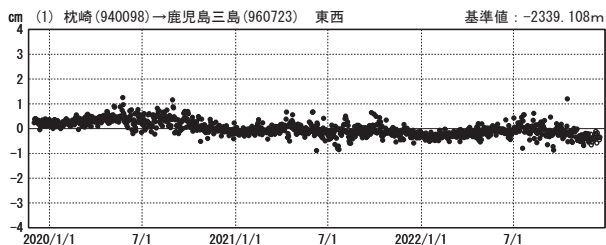
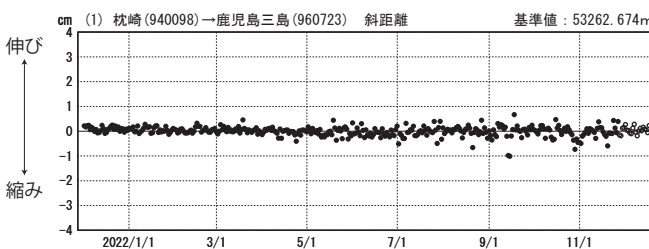
成分変化グラフ

期間: 2019/12/01~2022/12/17 JST



成分変化グラフ

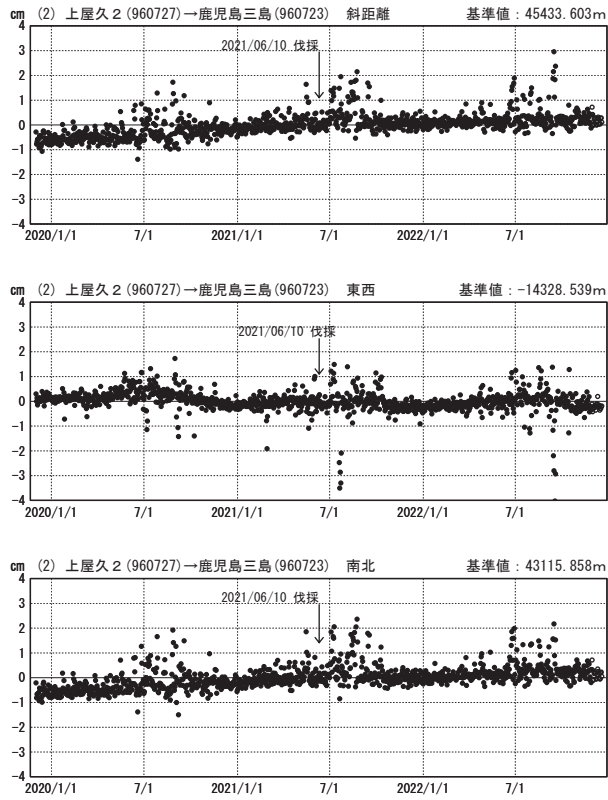
期間: 2021/12/01~2022/12/17 JST



●—[F5:最終解] ○—[R5:速報解]

成分変化グラフ

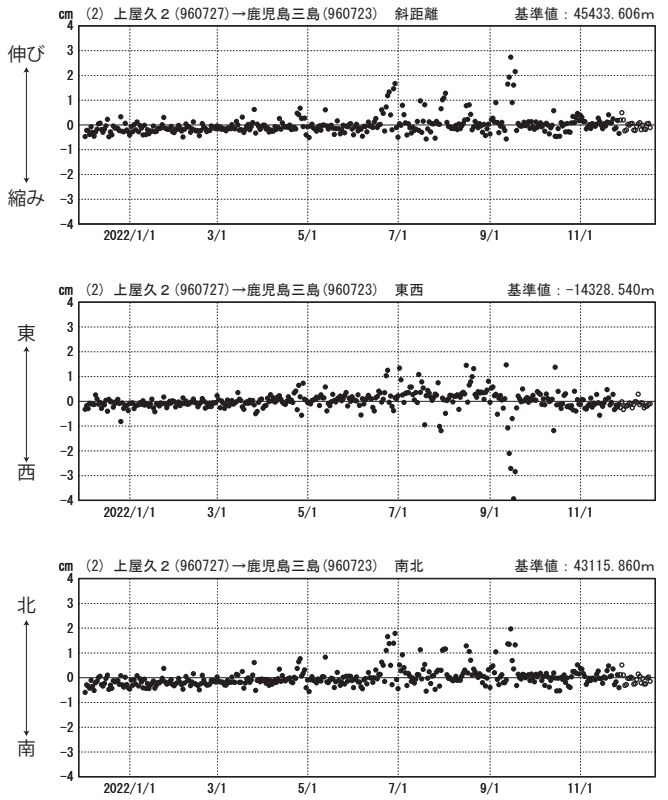
期間: 2019/12/01~2022/12/17 JST



●---[F5:最終解] ○---[R5:速報解]

成分変化グラフ

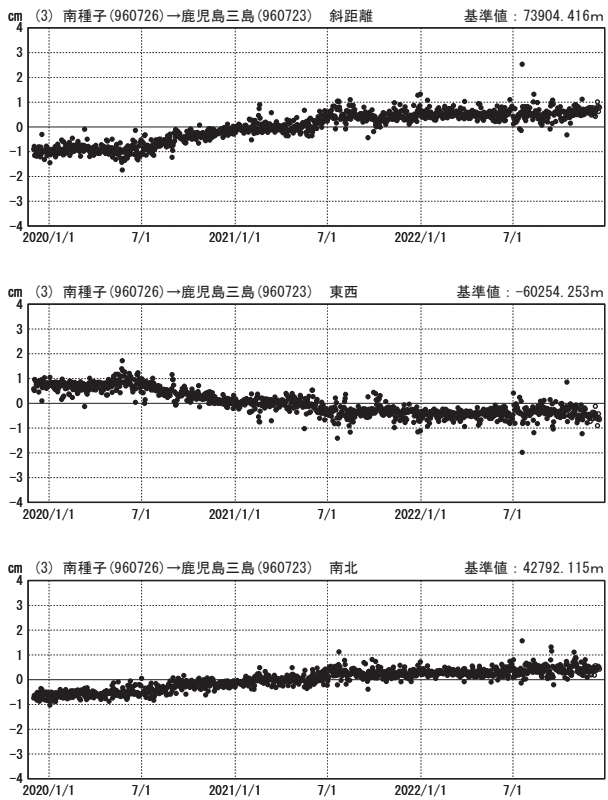
期間: 2021/12/01~2022/12/17 JST



国土地理院

成分変化グラフ

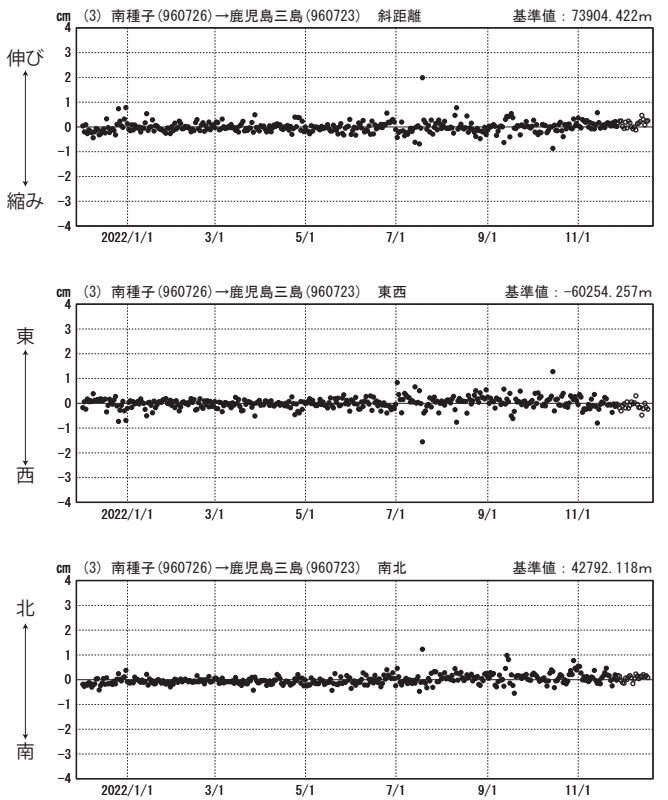
期間: 2019/12/01~2022/12/17 JST



●---[F5:最終解] ○---[R5:速報解]

成分変化グラフ

期間: 2021/12/01~2022/12/17 JST



国土地理院