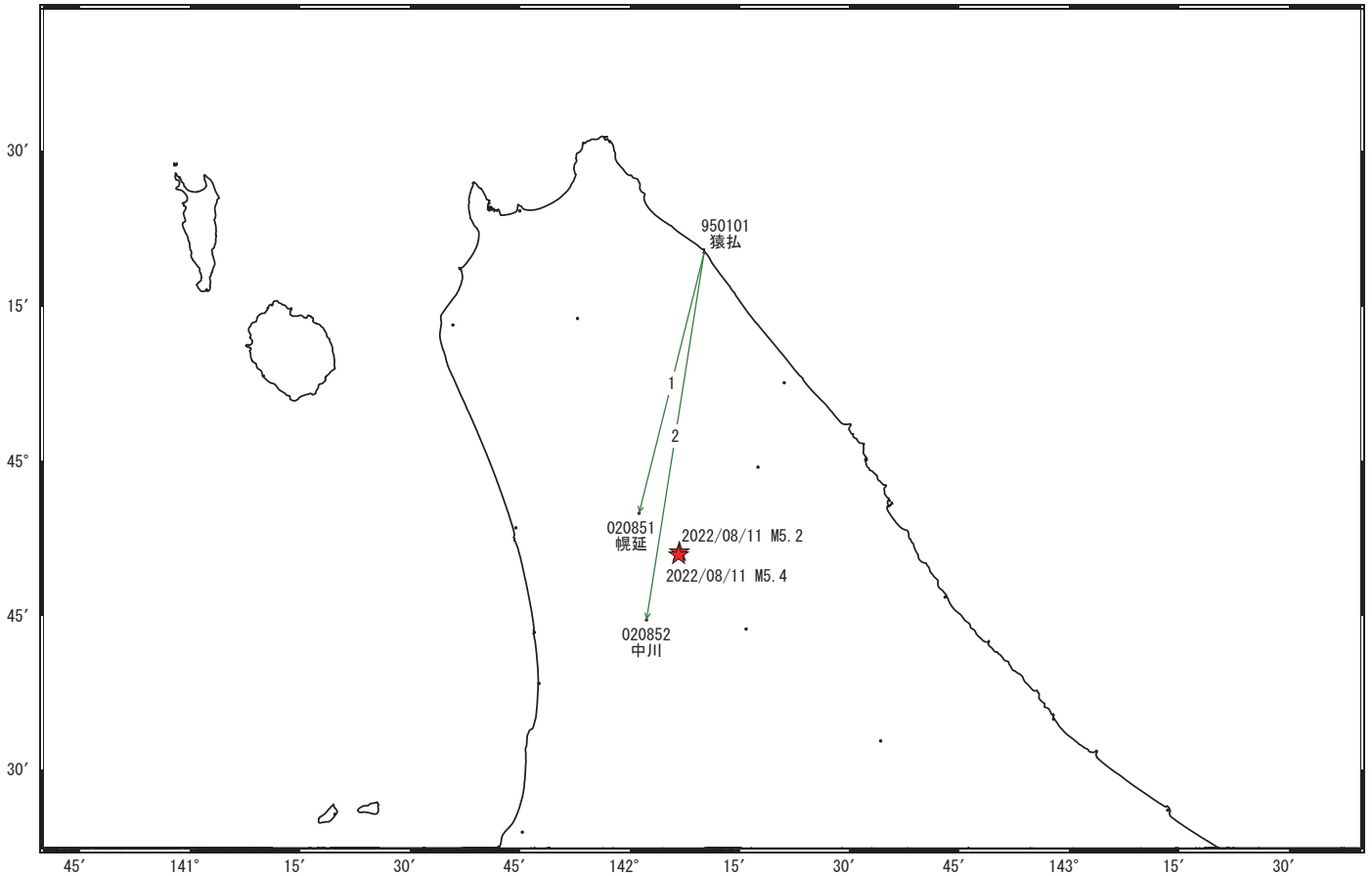


上川地方北部の地震(最大地震8月11日 M5.4)前後の観測データ (暫定)

この地震に伴いごくわずかな地殻変動が観測された。

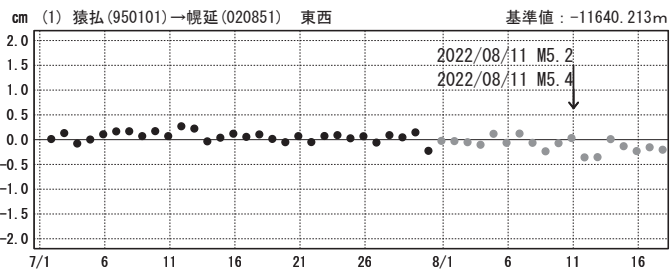
基線図



★ 震央

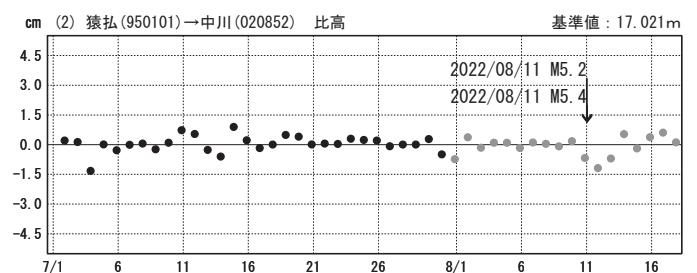
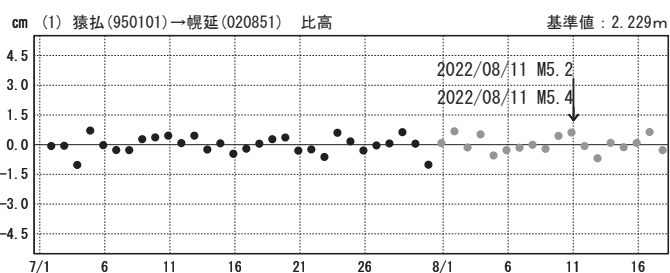
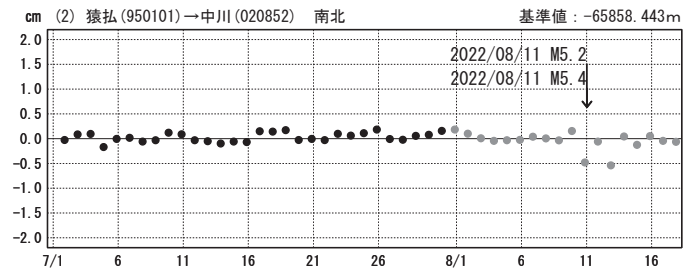
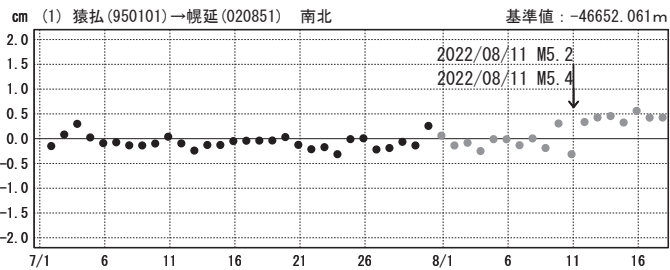
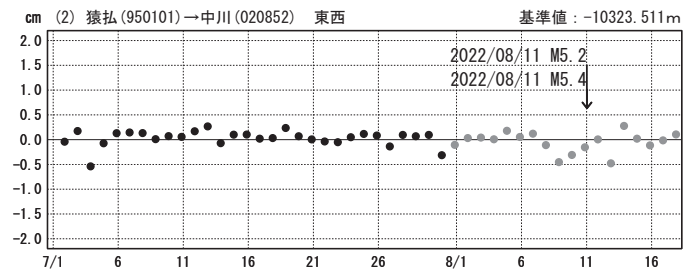
成分変化グラフ

期間: 2022/07/01~2022/08/17 JST



成分変化グラフ

期間: 2022/07/01~2022/08/17 JST



●---[F5:最終解] ●---[R5:速報解]