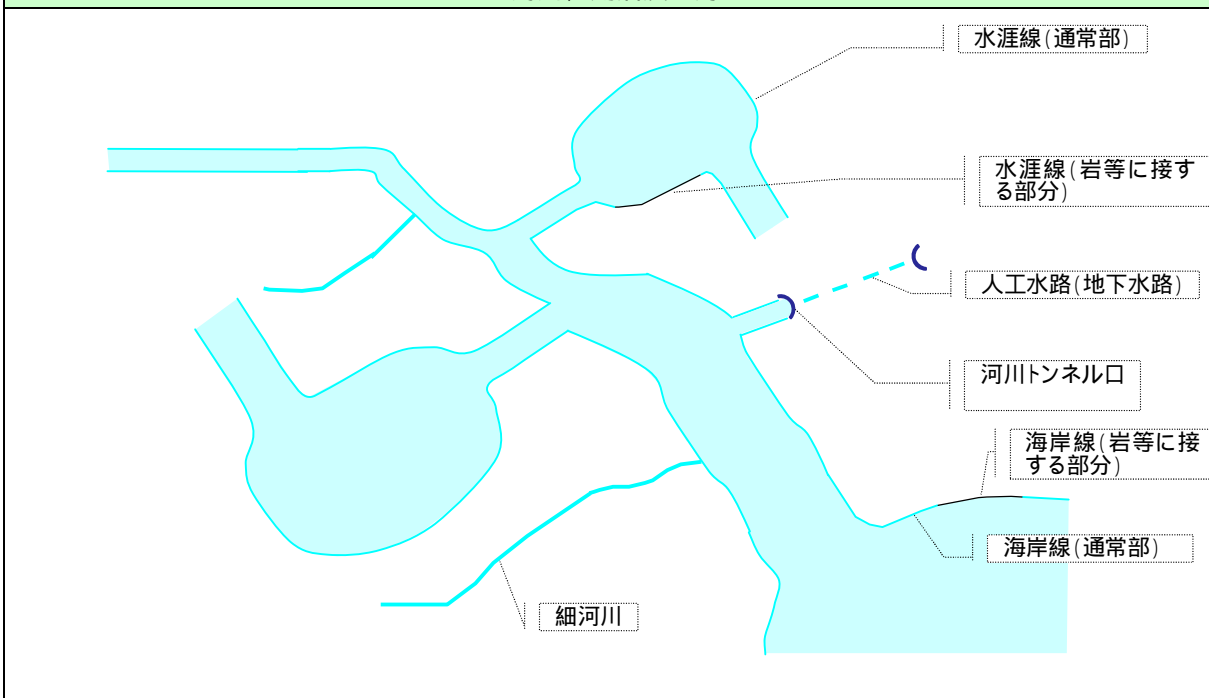

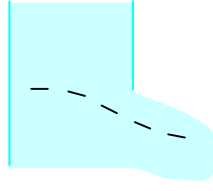
































小縮尺データ (1000000) 凡例








基準点
三角点 (一等三角点) ・ 125








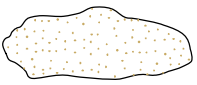


河川、湖沼及び海	
	
ダム 	水上・海上交通 

道路・鉄道			
高速道路 	高速道路(トンネル) 	国道 	
国道(トンネル) 	国道(市街地) 	主要地方道 	
主要地方道(トンネル) 	主要地方道(市街地) 	その他の道路 	
その他の道路(トンネル) 	その他の道路(市街地) 		
国道番号 	インターチェンジ 	ジャンクション 	サービスエリア 
新幹線(通常部) 	新幹線(トンネル) 	普通鉄道(通常部) 	
普通鉄道(トンネル) 	普通鉄道(市街地) 	新幹線(駅) 	
交通トンネル口(道路) 	交通トンネル口(鉄道) 		

建物	
 灯台	

土地利用			
 温泉	 採鉱地	 特殊重要港	 重要港
 国際空港	 国際空港以外の拠点空 港及び地方管理空港		

境界			
都道府県界		境界未定	
都道府県所属界		行政区分表記(都道府県庁所在都市)	
行政区分表記(都道府県庁所在都市以外の市)		行政区分表記(町、村)	
集落			

地形					
<p>•125</p> <p>標高点</p>	<p>▲ 1024</p> <p>火山</p>				
等高線(主曲線)		等高線(補助曲線)			
等高線(数值部)					
凹地方向線					
崖					
岩			滝		
砂礫地				湿地	
隠頭岩				干潟界	