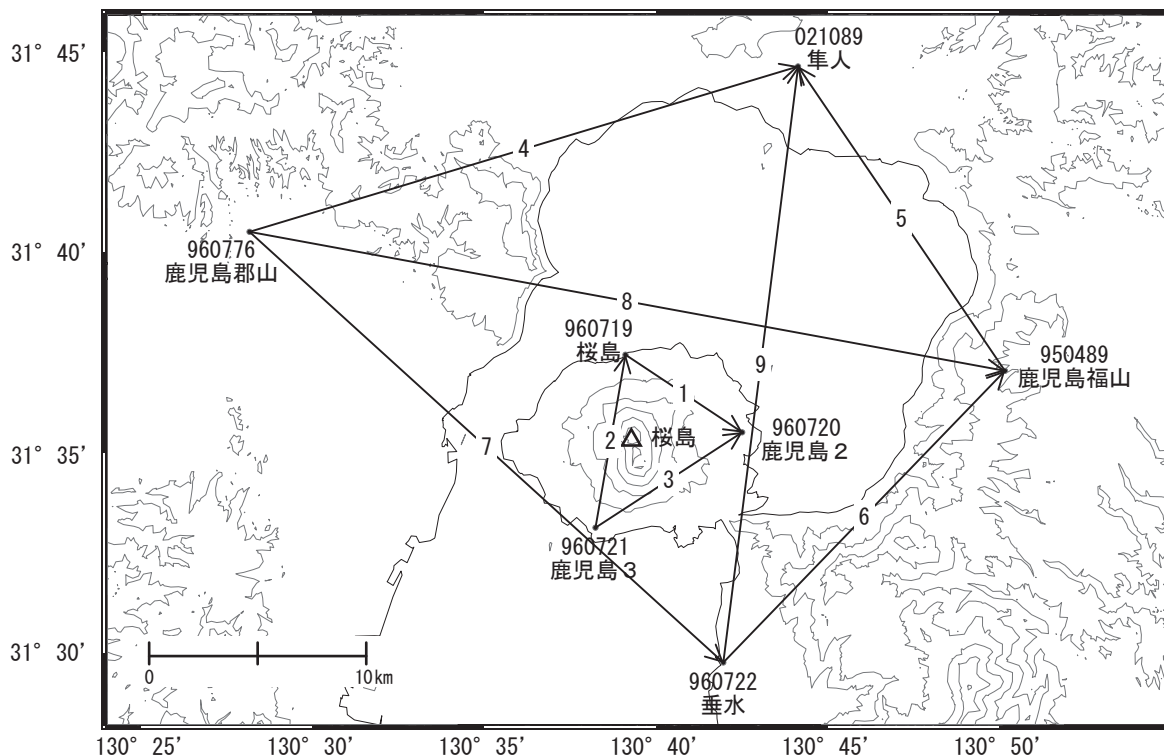


# 桜島周辺の地殻変動

—GEONET(電子基準点等)による連続観測結果—

鹿児島(錦江)湾を挟む「鹿児島郡山」-「鹿児島福山」等の基線で2023年9月頃から見られていたわずかな伸びは、2023年12月頃から停滞しています。桜島島内の「桜島」-「鹿児島2」等の基線で2023年10月頃から見られていたわずかな伸びは、2023年12月頃から停滞しています。

桜島周辺 GNSS連続観測基線図(1)

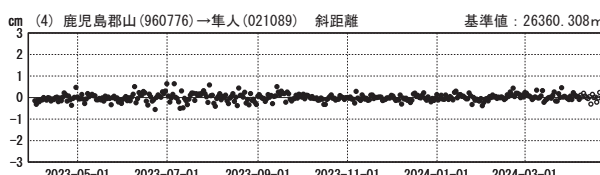
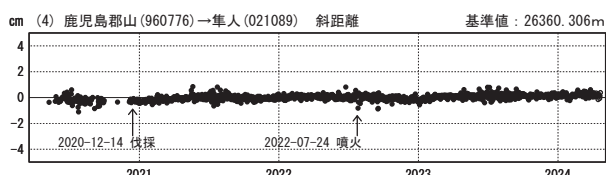
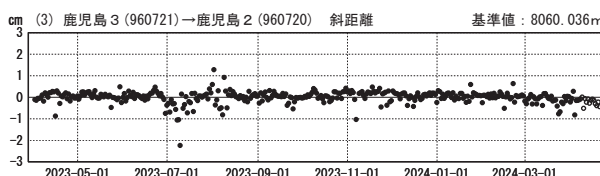
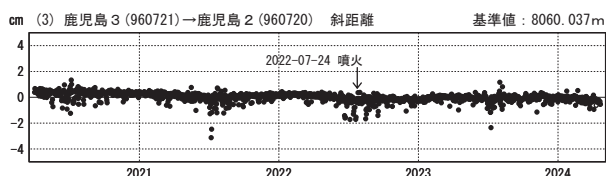
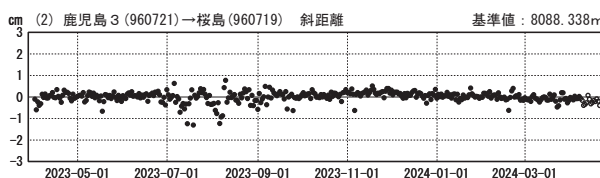
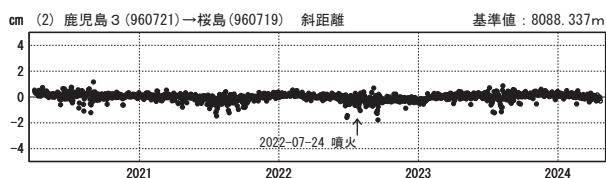
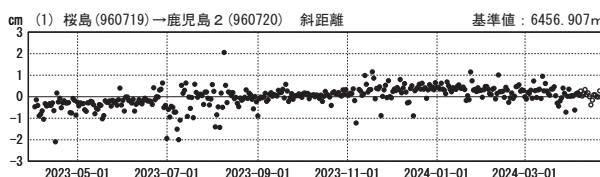
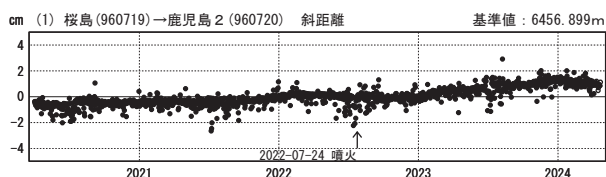


基線変化グラフ

基線変化グラフ

期間: 2020-04-01~2024-04-20 JST

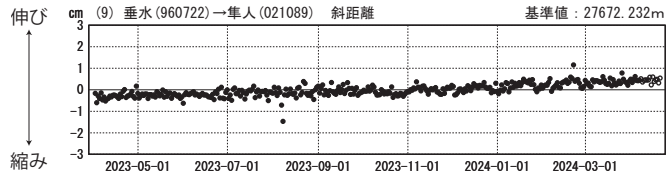
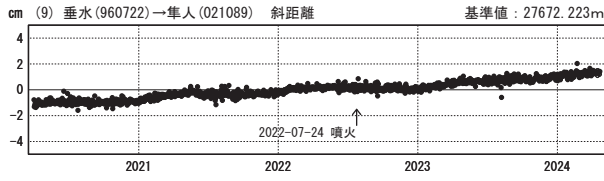
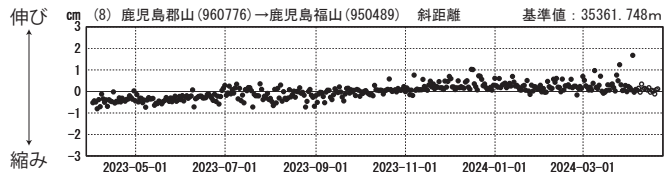
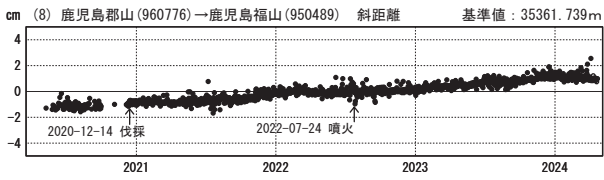
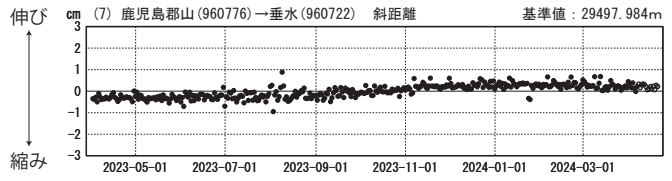
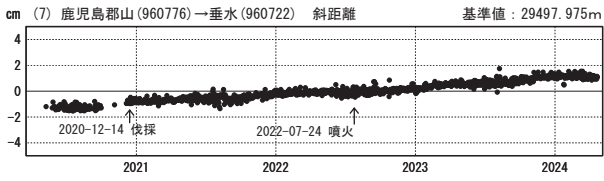
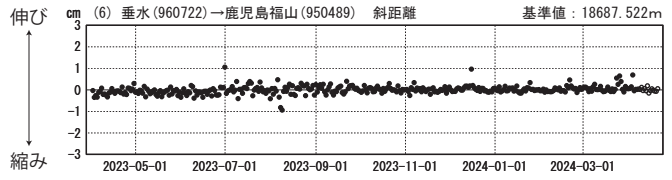
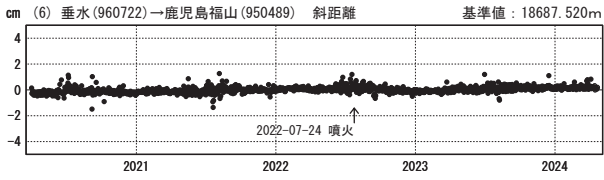
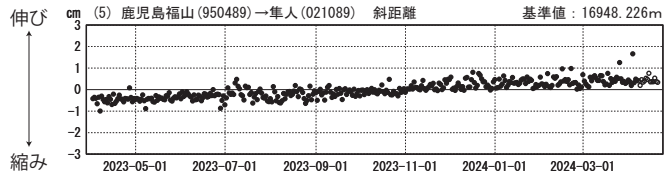
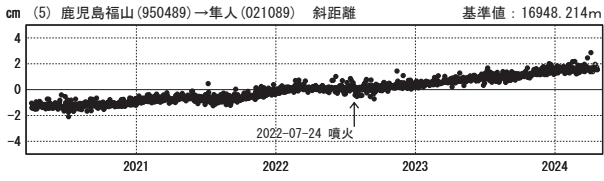
期間: 2023-04-01~2024-04-20 JST



●—[F5:最終解] ○—[R5:速報解]

### 基線変化グラフ

期間：2020-04-01～2024-04-20 JST

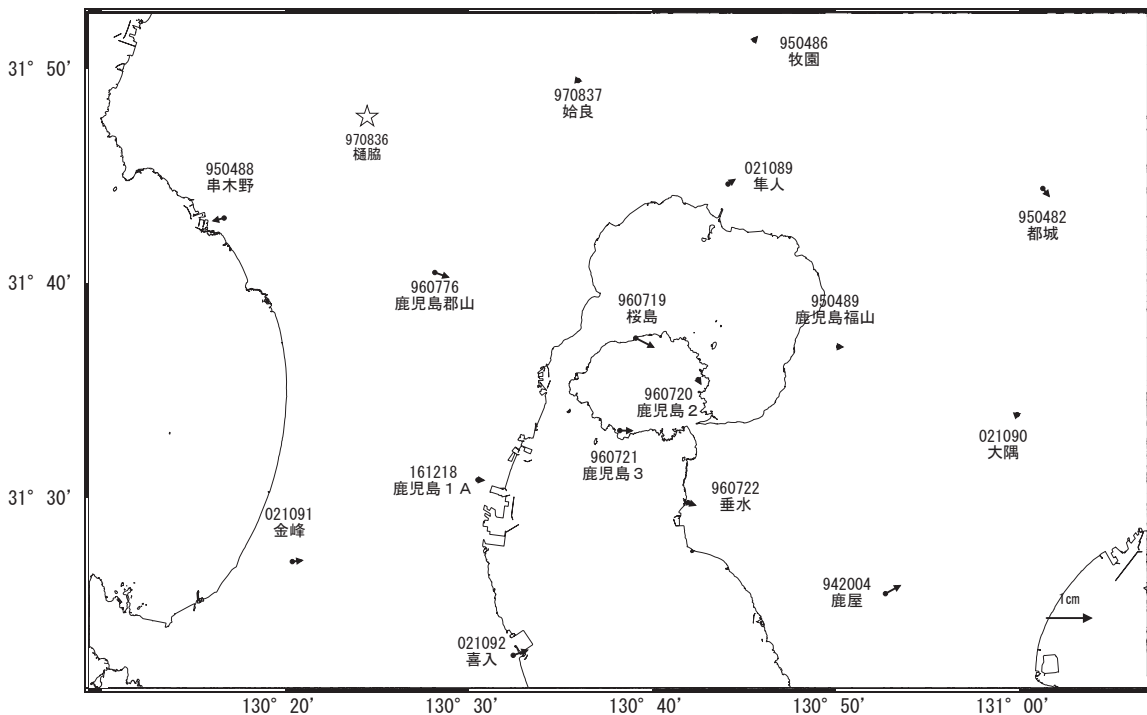


●—[F5:最終解] ○—[R5:速報解]

国土地理院

### 地殻変動（水平：3か月）

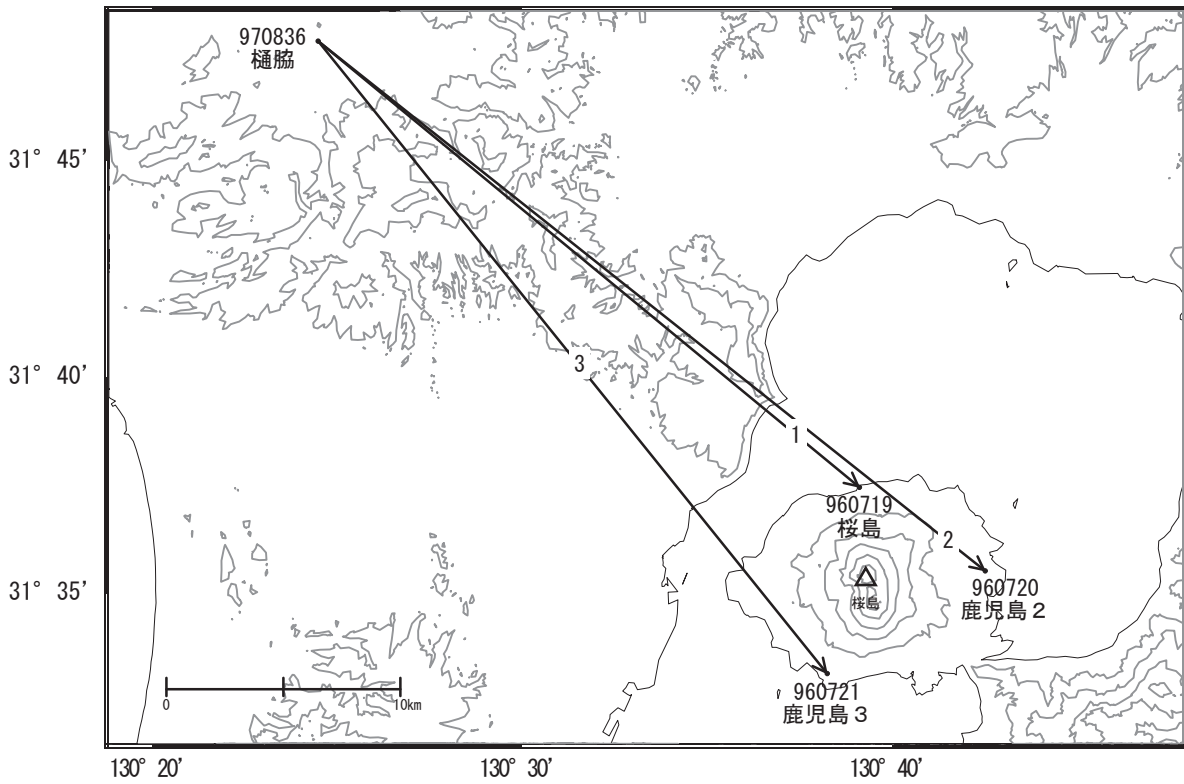
基準期間：2024-01-11～2024-01-20[F5:最終解]  
比較期間：2024-04-11～2024-04-20[R5:速報解]



☆ 固定局：樋脇(970836)

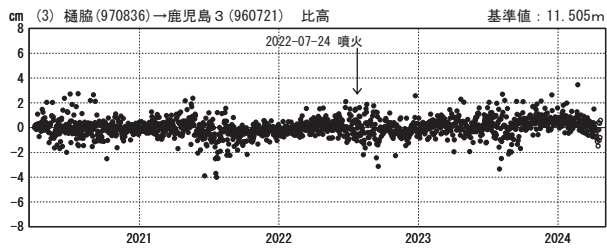
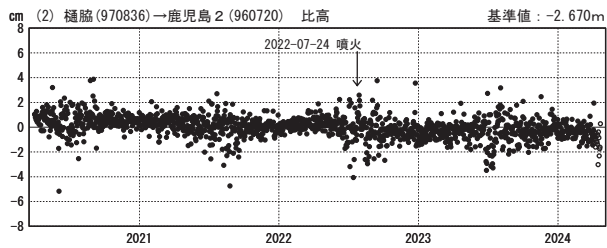
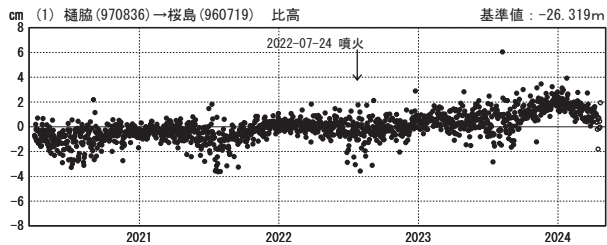
国土地理院

桜島周辺 GNSS連続観測基線図(2)



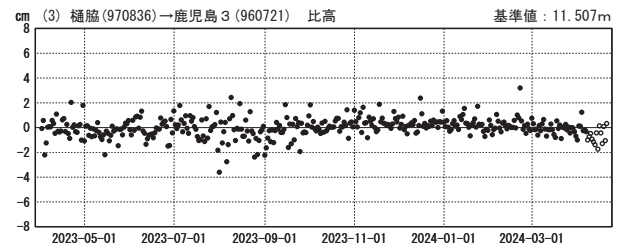
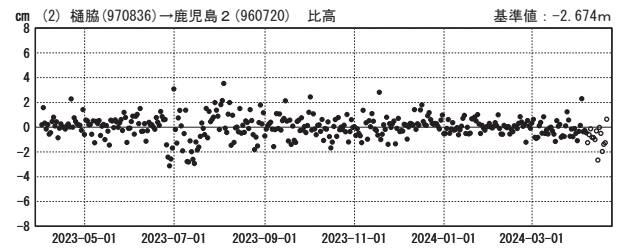
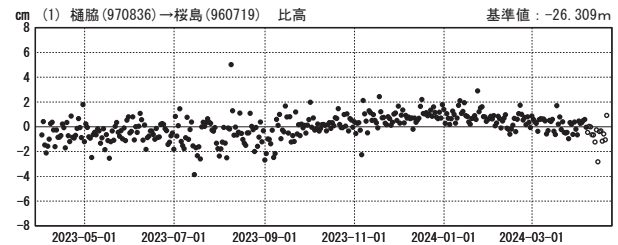
比高変化グラフ

期間: 2020-04-01~2024-04-20 JST



比高変化グラフ

期間: 2023-04-01~2024-04-20 JST



●—[F5:最終解] ○—[R5:速報解]